

Flat Earth Clues



The Sky's The Limit

Mark Sargent

PISTAS DE TERRA PLANA

O céu é o limite



Por Mark Sargent



Primeira edição publicada em 2016 pela Booglez Limited

Quinto andar, 230 City Road, Londres

EC1V 2TT, Reino Unido

Telefone: 0844 8844 622. Fax: 08712 449 500

E-mail: info@booglez.com

Web: www.Booglez.com

Todos os direitos reservados.

ISBN-13: 978-15238 51430

ISBN-10: 1523851430

Primeira edição 2016

Impresso e encadernado pela Amazon Creates

NOTA: O material contido neste livro é apresentado de boa fé para orientação geral e nenhuma responsabilidade pode ser aceita por perdas ou despesas incorridas como resultado de confiar em circunstâncias particulares nas declarações feitas neste livro. As leis e regulamentações são complexas e sujeitas a mudanças, e os leitores devem verificar as posições atuais com as autoridades relevantes em seu país de origem antes de fazer acordos pessoais.

Este livro está disponível online e em todas as boas livrarias.

Se usar ou se referir a qualquer material do livro, por favor, dê crédito ao autor.

© Copyright 2015 Booglez Limited

Conteúdo

[Reconhecimentos](#)

[Dedicação](#)

[Prefácio do Editor](#)

[Seu guia para a Terra Plana](#)

[Pista 1](#)

[O Teatro Vazio](#)

[Pista 2](#)

[Muro de Byrd](#)

[Transcrição – entrevista com o Almirante Byrd](#)

[Pista 3](#)

[Criadores de mapas](#)

[Pista 4](#)

[Praia das Conchas](#)

[Pista 5](#)

[Status quo](#)

[Pista 6](#)

[Percepção de profundidade](#)

[Pista 7](#)

[O Longo Caminho](#)

[Pista 8](#)

[Força Criativa](#)

[Pista 9](#)

[Espetáculo de Magia](#)

[Pista 10](#)

[Escondendo Deus](#)

[Pista 11](#)

[Almas no sistema](#)

[Pista 12](#)

[Olhos reais](#)

[Palavras finais](#)

[Perguntas frequentes](#)

[Respostas a algumas perguntas frequentes](#)

[RECURSOS](#)

[ÍNDICE](#)

[SOBRE O AUTOR](#)

[SOBRE O EDITOR-CHEFE](#)

[SOBRE O ILUSTRADOR](#)

[OUTROS LIVROS \(QUE PODEM SER DE INTERESSE\)](#)

[Ordenação Cósmica com Vision Boards](#)

[Formulário de pedido](#)

Reconhecimentos

Um enorme OBRIGADO à comunidade da Terra plana. Principalmente os pioneiros que lideraram o caminho, e aqueles indivíduos e grupos que têm trabalhado

incansavelmente para ajudar os outros a abrir suas mentes.

Dedicação

Para todos os que buscam a verdade por aí... seu mundo está prestes a mudar...

Gracias al Padre, el Hijo y el Espíritu Santo.

Prefácio do Editor

A ideia de a Terra ser plana não é 'nova', mas parece ter encontrado um novo sopro de vida. É considerado o monstro de todas as “teorias da conspiração” – mas é 'uma teoria'? Poderia haver alguma verdade nisso? Eu ouvi pela primeira vez sobre a noção da terra ser plana no programa de rádio do YouTube *Coast to Coast* e como a pessoa entrevistada disse, eu esperei o riso... mas não houve nenhum!

Inicialmente, pensei que fosse algum tipo de piada - e então percebi que ele estava falando sério! Isso então me levou a fazer algumas pesquisas adicionais sobre isso. Um dos primeiros vídeos que encontrei foi 'Flat Earth Clues', que achei tão atraente, que disse a todos que conhecia para assistir! Daquele ponto em diante, fiquei viciado e continuei a sintonizar e consumir tanto material e informação que pode, que está surgindo sobre o assunto.

Quando comecei a ouvir outros comentaristas e debatedores sobre o assunto, notei que muitos mencionariam que as *Pistas da Terra Plana* foi uma de suas primeiras introduções ao assunto da Terra plana. Também notei que muitos You Tubers estavam reutilizando os vídeos do Clues em seus próprios vídeos porque eles eram muito poderosos.

Alguém se deu ao trabalho de destrinchar o cerne do assunto de uma maneira fácil de digerir.

Fiquei tão impressionado com o impacto que os vídeos de pistas tiveram, que segui meu instinto para entrar em contato com o criador da série (Mark Sargent), para criar uma joint venture para usar o material para criar um formato de livro para o pistas.

E com a ajuda de uma colega de longa data (Rosie Brooks) como ilustradora, o livro 'Pistas da Terra Plana' foi criado.

Dê uma olhada no site de Mark (www.EnclosedWorld.com) e observe as pistas por si mesmo.

Sintonize seu programa de rádio *Strange World* e junte-se à

discussão.

Esperamos que você leve o material no espírito em que foi escrito.

Não foi feito necessariamente para tentar 'convencê-lo' (com um braço torcido atrás de suas costas, ou uma arma apontada para sua cabeça) que estamos 'certos' ou que 'é isso' - mas nós só queremos que você abra sua mente e olhar mais de perto o mundo ao seu redor.

Questionar tudo. E por todos os meios - faça sua própria pesquisa! A verdade está lá fora! Você pode entrar em contato comigo em lisa@lisanewton.co.uk ou tweet-me @lisa_newton1.

Lisa Newton

Editor chefe

Fevereiro de 2016

Londres, Reino Unido

Seu guia para a Terra Plana

Esta é uma versão resumida dos leitores contendo muitas das partes interessantes da teoria da Terra plana. Para aqueles que já começaram a ver as coisas com novos olhos, será principalmente uma recapitulação, mas pode haver alguns novos ângulos que você não olhou. Para o resto de vocês que são novos nisso, a primeira pergunta é invariavelmente, isso é uma piada? Porque é uma piada né?

E é aí que começamos, porque é um dos nossos dois fatos básicos da infância. $1 + 1 = 2$, e a Terra é um globo. Aprendemos isso antes de quase todo o resto, e isso deve dar uma pista sobre o quão sério é esse segredo.

Mas para aqueles que esqueceram sua história, aqui está a versão modificada de *"Homens de Preto"*. Nos primeiros 4.000 anos de nossa civilização, acreditávamos que a Terra era um disco achatado, cercado por uma barreira de cúpula sólida chamada Firmamento. Todas as cinco principais religiões tinham sua própria versão disso, e as igrejas reforçavam a crença.

Então, por volta de 1514, um homem chamado Copérnico criou um novo modelo do mundo. Ele afirmou que se a Terra estivesse girando a cerca de 1.100 milhas por hora, e girando em torno do sol a 60.000 milhas por hora, o mundo então era redondo.

E enquanto a matemática funcionava mais ou menos, havia um problema. Era 1500, e a tecnologia para provar tal teoria não existia. O primeiro balão para transportar pessoas só foi inventado em 1760. Os veleiros eram as únicas viagens sobre a água, e a coisa mais rápida em terra era um cavalo.

Mas a nova visão de mundo foi promovida e se firmou. As religiões se adaptaram para lidar com a nova realidade, e a vida seguiu em frente. Mais importante, o modelo globo foi rapidamente introduzido nos sistemas educacionais.

Nos 500 anos seguintes, os desafios a esse modelo desapareceram, a ponto de o globo ser aceito universalmente como leis físicas como a gravidade. **Leia isso novamente se você não absorveu.** Por 20 gerações as pessoas acreditaram que a Terra era redonda porque havia um globo em cada sala de aula em que elas se sentavam. Não havia provas.

Centenas de anos se passaram e a civilização ainda não tinha como provar a teoria. Os aviões foram inventados por volta de 1900, mas até 1957 nada podia ser alto o suficiente para dar uma verdadeira perspectiva de onde vivíamos.

E foi aí que tudo ficou ESTRANHO. Os Estados Unidos e a Rússia enviaram foguetes alto o suficiente para tirar fotos decentes, e o que viram os assustou muito. Como sabemos que eles estavam extremamente preocupados com o céu? Porque os EUA e a Rússia começaram imediatamente a disparar armas nucleares e continuaram a disparar pelos **próximos quatro anos.**

Algumas coisas para manter em mente aqui. Primeiro, isso era agora 1958. As armas nucleares eram muito caras e difíceis de encontrar. Estes também não eram aqueles brinquedos de 20 quilotons de rendimento nominal que usamos em Hiroshima. Isso era de alto quiloton para baixo megaton, e não conseguimos fazê-los subir rápido o suficiente....

E a estranheza continuou em outros lugares. Em 1959, apenas um ano após o bombardeio atmosférico, 10 nações, incluindo os EUA, tornaram a Antártica fora dos limites de qualquer colonização. Um tratado foi estabelecido e até hoje permanece intacto. Mais de 50 nações já assinaram este tratado.

Você conhece algum tratado que durou tanto tempo entre todas as nações industrializadas? Além disso, você conhece algum imóvel no mundo que não seja de propriedade de ninguém? Você pensaria que pelo menos uma das grandes companhias petrolíferas usaria seus enormes recursos financeiros para explorar esta região, e

mas eles nem sequer pedem a ideia.

A versão curta da descoberta é esta. Em 1958, os militares descobriram as bordas superiores e externas muito sólidas do nosso mundo e tiveram que criar uma maneira de colocar sinais de “não entre” sem parecer óbvio. Foi complicado, mas se há uma coisa que aprendi sobre a autoridade é que nada é deixado ao acaso.

A maior parte do trabalho já havia sido feito para eles, então seu trabalho estava principalmente nos detalhes. A parte do céu da cúpula era muito mais alta que o tráfego aéreo comercial, então a única coisa com que eles tinham que se preocupar era com o programa espacial, que foi imediatamente militarizado. A fronteira externa tinha o benefício natural de não apenas um oceano extenso, mas uma diminuição de escala na temperatura e um aumento constante na frequência de icebergs para desencorajar os navios, tudo levando a uma massa de terra permanentemente congelada que não poderia ser usada para qualquer forma de agricultura .

Esse layout de oceano e gelo funcionou bem por milhares de anos, porque a tecnologia da civilização atual não evoluiu rapidamente. Os marinheiros evitavam mares frios sempre que possível, e os níveis de oxigênio ficam baixos o suficiente para prejudicar as pessoas mesmo em altas montanhas.

O brilho do design vem do simples fato de que os machos humanos são corrompidos pelo poder. De fato, a corrupção é tão total que eles preferem esconder o próprio mundo a arriscar seu poder sobre ele. Você poderia teorizar que reis e papas foram informados do mundo há muito tempo. Talvez um pergaminho ou livro antigo.

Talvez um ser interdimensional contando a história de como era o mundo, mas isso foi quase descartado porque mesmo os líderes mais poderosos da época não conseguiam alcançar as fronteiras e, se não pudessem, que chance o público em geral teria? tenho?

Uma coisa é saber sobre a cúpula gigante e impenetrável, mas é todo um

animal diferente quando você finalmente fica ao lado dele. Então as decisões difíceis precisam ser tomadas. Mantemos o segredo e até onde estamos dispostos a ir para manter o status quo?

Uma vez que decidiram manter o segredo, nenhuma despesa foi poupada. A rápida progressão da ciência dos foguetes teve que ser abordada rapidamente e, assim, as missões lunares foram criadas.

Matt do Canal da NASA estava certo em seu pensamento de que você precisava do evento da missão lunar para encenar uma imagem da Terra em órbita profunda, e isso não poderia ser mais verdadeiro. Estabelecer a NASA como pioneira na exploração espacial também desviou as pessoas que, de outra forma, teriam criado suas próprias empresas espaciais com fins lucrativos.

Os melhores engenheiros, técnicos e pilotos foram recrutados para o programa espacial da NASA. Uma vez lá, eles foram compartimentados com base na necessidade de saber. Os astronautas sabem do engano e juram segredo sob pena de tudo o que os motiva.

Os programas espaciais privados são desencorajados, sabotados ou absorvidos pela NASA. As naves espaciais do setor privado simplesmente não serão permitidas por várias razões; o mais óbvio é a colisão com a própria cúpula. Os dados de telemetria de tal missão mostrariam uma falha de impacto em uma certa altitude e, se repetidos, levantariam questões que a NASA simplesmente não está preparada para responder.

Há três perguntas perpétuas sobre nosso mundo que não podem ser eliminadas, mas evitadas a todo custo. Estas são as perguntas que você deve fazer a si mesmo e aos outros, se essa camada protetora for levantada.

1. Eu gostaria de começar com um agradecimento a Max Malone, um núcleo duro da conspiração que tem o dom de reduzir os debates a um único parágrafo sempre que possível. Depois de mais de 50 anos e milhares de horas de filmagens de viagens espaciais,

tanto pela NASA quanto por outros países, não há uma tomada externa em que o astronauta complete o simples ato de girar a câmera em 180 graus, deixando ao longo de um total de 360 varrer.

Nenhuma missão lunar, estação espacial exterior, nada, **nunca**. As estatísticas lhe dirão que isso já teria acontecido por acidente anos atrás, mas não aconteceu e não acontecerá. Isso ocorre por causa da regra que eles não podem quebrar, a mesma regra que se aplica aos programas de televisão que nunca mostram a quarta parede. Por quê? **Não há quarta parede.**

2. Quando você pesquisa on-line por fotos da Terra do espaço, 95% do que você verá é uma coleção de fotos artificiais compostas. Em 2000, quando fiz essa busca, havia exatamente uma foto da NASA, mostrando a parte inferior da África e da Antártida. Agora essa imagem está escondida dentro de centenas de imagens simuladas. Há câmeras HD em todos os lugares e ninguém está tirando uma foto da Terra, porque você não consegue altitude suficiente para fazê-lo.

3. As rotas de viagens aéreas comerciais para o hemisfério sul estão erradas. Esta é uma coisa fácil que você pode verificar em 60 segundos. Faça uma leitura do mapa da distância entre qualquer lugar perto da Austrália e qualquer lugar na América do Sul. É um tiro certo através do Pacífico Sul. Agora encontre seu site de viagens favorito e tente chegar lá sem parar. Veja o que acontece. As rotas começam a ficar ridículas. Eu costumava viajar a negócios por anos, e nunca vi nada parecido.

É a única coisa no mundo público em geral que eles não podem esconder, a distância real entre esses dois lugares. Em um mundo redondo o vôo é fácil, apenas um tiro direto em um oceano, mas em um mundo plano, torna-se a maior distância entre dois pontos. Não há atalhos, então eles o distraem com várias conexões e escalas. É pura sorte que os Estados Unidos estivessem no hemisfério norte; caso contrário, o aumento do tráfego já teria levantado sobranceiras.

Eu sei, eu sei, sua loucura, sua loucura. Há pessoas que vão dizer na sua cara que todos os líderes do mundo são Lagartos, e ainda assim riem alto quando você diz as palavras terra plana.

Eu era, e ainda sou, um grande cara da conspiração. Eu literalmente fiquei sem novos tópicos de chapéu de lata para pesquisar e AINDA não olharia para este sem constrangimento, mas cada vez que eu olhava para ele havia algo não resolvido, e quando eu vi a quase perfeição de todo o plano, eu fui fisgado.

Faça sua própria lição de casa, faça as perguntas, ultrapasse a possibilidade e veja se você pode avançar para uma imagem ainda maior, como quem construiu a cúpula e por quê. É aí que começa a ficar realmente interessante, e as coisas começam a se abrir.

Sei que disse anos atrás que o bem maior era algo que deveria ser preservado, que JFK, Pearl Harbor e 911 eram inevitáveis, ainda acredito nisso e entendo as decisões. A ilusão do globo, no entanto, seguiu seu curso nos últimos 500 anos, hora de começar de novo. Se isso significa que acabamos chamando a atenção de quem ou o que criou este lugar e forçamos a redefinição do mundo, isso é uma coisa tão ruim?

Incluí alguns links de sites na seção de recursos que você pode conferir, como as projeções de mapas atuais usadas pelo USGS, o logotipo das Nações Unidas, a sociedade da terra plana, testes nucleares de alta altitude, o tratado da Antártida, entre outros .

Inicialmente, não permiti classificações ou comentários nos vídeos por vários motivos. Um, este tópico parece trazer os piores debates por causa da negação inicial, isso e eu vi trolls dedicados no site da sociedade da terra plana que aparecem todos os dias e dizem a mesma coisa para novos membros do fórum. É uma piada; não é

sério, nada para ver aqui. Meio estranho que existam trolls em tempo integral em um site que tem menos de 500 membros em todo o mundo, hein?

Dito isto, sintá-se à vontade para me enviar um e-mail [para msargent23@comcast.net](mailto:msargent23@comcast.net) ou heck apenas ligue 303-494-6631, eu sei que ninguém usa mais o telefone real, mas vou responder o que puder....

Pista 1

O Teatro Vazio



Isso faz parte de uma série de pistas que podem ajudá-lo a entender tanto o design do sistema de terra plana em que vivemos quanto quem esteve envolvido no engano para escondê-lo de você.

A pista que você tem que olhar é construída sobre outra conspiração que existe há décadas, ou seja, o programa espacial. A maioria dos que assistem a isso está ciente das várias teorias que giram em torno da NASA, do programa Apollo, do ônibus espacial, da estação espacial internacional e assim por diante.

A pista em si não é baseada em um desses tópicos altamente debatidos, mas na falta de um, mais especificamente, filmes baseados em eventos reais.

Isso, como outros da série, é algo que você pode conferir por si mesmo.

Tudo o que você precisa para fazer referência a isso está online. Para começar, pense em todos os filmes envolvendo viagens espaciais que você já viu em sua vida.

Você começará com o óbvio, *Star Wars*, *Star Trek*, *Alien*, só para citar alguns. Na verdade, se você passar por sua própria lista pessoal, provavelmente poderá criar mais de 100 filmes diferentes do mundo sem suar muito. Esta parte

é fácil.

Para o segundo grupo, tente criar filmes espaciais que não sejam baseados em fantasia. Você receberá uma lista com *Planeta Vermelho*, *Gravidade*, *Missão a Marte, 2001*, coisas assim. Esses filmes geralmente abordam um tema futuro não tão distante e onde poderíamos estar no caminho, e ainda é uma lista de bom tamanho.

Esses dois primeiros grupos de filmes são incentivados pela autoridade, pois reforçam a visão do modelo de globo por meio da suposição. O sistema de entretenimento exige que a visão do globo e o conceito do sistema solar sejam dados, portanto, a visão de mundo real também deve ser verdadeira.

Ou, em outras palavras, se você está usando sua suspensão de descrença enquanto assiste a um filme como, digamos, *Gravidade*, então subconscientemente você está reforçando o filme bem em cima do mundo real.

Quanto mais desses filmes você assiste e gosta, mais as linhas se confundem entre o que você quer acreditar e o que você realmente sabe. Assista a filmes suficientes sobre Marte e você ficará menos surpreso quando a NASA anunciar uma missão real a Marte. O mesmo com a lua, outros sistemas solares e assim por diante.

Lançar o filme "*2001, uma odisseia no espaço*" em 1968, logo antes das missões lunares reais, não foi por acaso. O maior diretor da época levou 5 anos para fazer e várias pessoas que viram as exibições do teatro afirmam que muitos grupos militares foram listados nos créditos, apenas para serem removidos anos depois.

Mas 2001 é apenas uma nota lateral dessa pista. Para aqueles que realmente querem mergulhar na visão oculta de Stanley Kubrick, recomendo o documentário "*Room 237*"[1]. Um [link](#) para ele está abaixo, e também na seção de recursos no final.

Agora você conhece os dois primeiros grupos de filmes espaciais. Há aqueles que contêm quantidades generosas de fantasia e aqueles que tentam pintar nosso futuro próximo. Esses dois grupos são fáceis de encontrar.

O terceiro grupo é o desafio e, novamente, é aí que as coisas ficam interessantes. As missões lunares foram concluídas em 1972 e, embora ainda seja considerada a maior conquista da humanidade, nenhum filme baseado em fatos foi feito a respeito até que *"The Right Stuff"* foi lançado em 1983. Agora você pode dizer que foram apenas 11 anos e talvez tenha sido difícil conseguir os direitos, e assim por diante, mas não foi isso que tornou o filme interessante.

O filme durou muito tempo em 1983, chegando em três horas e 12 minutos. Foi uma análise exaustiva do processo de seleção de astronautas, da competição e da própria instalação de treinamento, mas quando os créditos rolaram horas depois, cronologicamente, eles só haviam chegado às missões de órbita terrestre baixa. Apenas por diversão, pesquise no Google o filme certo e veja quantas naves espaciais você pode encontrar.

Ganhou quatro prêmios da academia e fez um ótimo trabalho nas bilheterias, mas as missões Apollo nunca foram tocadas.

O único outro grande filme que envolveu o programa lunar real foi a *Apollo 13* em 1995, 12 anos depois. A Apollo 13 cobriu apenas uma única órbita lunar, sem aterrissagem ou referência de perto às missões anteriores abaixo delas.

E depois de 1995, foi isso. Nada.

Hollywood é conhecida por não deixar pedra sobre pedra com reinicializações e sequências de quase tudo, mas em quase 60 anos, nunca houve uma única lua filme de missão baseado em eventos reais. Centenas de filmes de ficção científica referenciando-o, tudo, do Superman aos Transformers, mas literalmente nada que cubra a superfície da lua. Seis missões lunares completas envolvendo

vários veículos, buggies lunares, jogando golfe e ninguém quer tocá-lo.

Agora, para ser justo, houve uma minissérie de TV em 1998 cobrindo o assunto. Foi produzido por Tom Hanks, que se envolveu depois de estrear Apollo 13. Não houve produção profissional de qualquer tipo desde então. Novamente, apenas por diversão, pesquise no Google da série de TV da terra à lua e veja o que você encontra.

O porquê é fácil, e a pista revelada. Se Hollywood faz um filme sobre os pousos na lua, e é indistinguível da coisa real, então como você sabe qual é real? Isso levanta algumas questões sutis envolvendo a técnica de palco e há quanto tempo elas estão em vigor. Se Hollywood podia fingir agora, então quando eles tiveram a habilidade pela primeira vez?

Há um outro filme que se destaca, e eu menciono porque não consigo acreditar que já foi feito. É *Capricórnio Um*. O enredo do filme envolvia a falsificação da missão de Mar e como ela poderia ser realizada. Em suma, é parte da bíblia mundial da conspiração. Eu recomendo e o link está abaixo[2] (e também na seção de recursos). [_____](#)

Para resumir, todos os filmes espaciais são incentivados pela autoridade, exceto aqueles baseados em relatos reais. Esses não são permitidos. A lua programa foi enterrado no entretenimento porque a lua não pode ser alcançada. Ou está fora da barreira ou é apenas uma imagem altamente renderizada, como qualquer planeta que você vê ao entrar em um videogame. O mundo é FLAT, e esta é apenas uma pista.

Então faça algumas de suas próprias pesquisas e faça perguntas!

Pista 2

Muro de Byrd



Esta pista gira em torno de um dos homens mais notáveis de quem você nunca ouviu falar, **Richard E. Byrd** e seu relacionamento com a Antártida, e as missões secretas que ele realizou lá até o dia de sua morte.

Alguns de vocês seguiram a lenda de Richard Byrd através da teoria da terra oca. Não vamos cobrir nenhuma terra oca neste capítulo, mas sim focar no homem e seu envolvimento com o Pólo Sul.

A versão resumida dos feitos de Richard Byrd é a seguinte: Nascido em 1888, tornou-se um oficial naval americano especializado em proezas de exploração. Ele foi um aviador americano pioneiro, vencedor da Medalha de Honra, explorador polar, navegador de aeronaves, líder de expedição nos piores ambientes do mundo e o almirante mais jovem da história da marinha.

Além disso, sua lista de prêmios ocupa várias páginas na Wikipedia, incluindo

três desfiles em sua homenagem. Em suma, ele era Indiana Jones em esteróides.

Algumas pessoas dirão que Roy Chapman Andrews era o verdadeiro Indiana Jones, e você pode estar certo, mas Richard Byrd venceu Indy seis dias por semana e duas vezes no domingo.

Menciono todos os seus elogios para pintar um quadro de credibilidade e confiança. Os governos dos EUA e do mundo confiaram em seu julgamento e liderança, e aproveitaram todas as oportunidades que tiveram para colocá-lo no comando de missões.

A primeira missão em grande escala foi uma expedição à Antártica em 1928. Isso foi notável porque, embora ele tivesse acabado de sobrevoar o Pólo Norte em 1926, todas as expedições de 1928 em diante foram focadas no Sul. A expedição durou dois anos, e durante ela, aos 41 anos, foi promovido a almirante.

Sua segunda expedição à Antártica decorreu de 1933 a 1935, e a terceira de 1939 a 1940. Enquanto esteve na Antártida, também foi conselheiro de outros países que suas próprias expedições, incluindo Inglaterra, França, Alemanha, e construindo expedições de países anteriores da Bélgica, Japão e Suécia.

Ele então ajudou a liderar as operações da frota da Marinha dos EUA na Segunda Guerra Mundial, esteve presente durante a rendição japonesa em 1945, mas então algo estranho aconteceu....Ele voltou para a Antártida.

Agora alguns de vocês não estão surpresos, porque ele estava lá desde 1928, e eu concordo com você, é **como** isso é interessante aqui.

Sua quarta viagem à Antártida não foi uma expedição, foi uma operação militar chamada Operação "**Salto em Altura**".

Comandando um grupo inteiro de porta-aviões que incluía 13 navios de apoio,

O almirante Byrd liderou 4.700 homens ao Pólo Sul, por razões que ainda estão ocultas até hoje.

Alguns dizem que estavam perseguindo a frota nazista restante, embora a Alemanha tivesse se rendido um ano antes. Outros dizem que havia uma base nazista estabelecida na Antártida durante a guerra, quando o almirante Byrd estava ausente. Nenhuma dessas teorias é importante para esta pista.

O que sabemos é que os EUA enviaram uma força militar excessivamente grande para o gelo, tudo sob o pretexto de intenções pacíficas.

Durante esta operação, o almirante Byrd disse a um jornal chileno o seguinte:

O resultado mais importante de suas observações e descobertas é o efeito potencial que elas têm em relação à segurança dos Estados Unidos. A fantástica velocidade com que o mundo está encolhendo – lembrou o almirante – é uma das lições mais importantes aprendidas durante sua recente exploração na Antártica. Devo avisar aos meus compatriotas que acabou o tempo em que podíamos refugiar-nos no nosso isolamento e contar com a certeza de que as distâncias, os oceanos e os pólos eram garantia de segurança.

Após a operação, o almirante Byrd percorreu os estados e deu entrevistas. O mais interessante deles como um programa de televisão nacional em 1954 chamado Longines Chronoscope, um nome horrível, mas um programa decente. Adicionei a transcrição ao final deste capítulo e coloquei o link de referência abaixo[3] e nos recursos, para que [você](#) possa assistir por si mesmo.

Durante esta entrevista na televisão, ele falou pela primeira vez de uma área além do Pólo Sul tão grande quanto os Estados Unidos, que ninguém havia pisado ainda. Ele então disse que provavelmente haveria expedições ano após ano porque os EUA

governo realmente se interessou.

Os entrevistadores então investigaram por que o interesse no Sul, quando qualquer ameaça militar percebida da Rússia (lembre-se que era 1954), seria do Norte. Ele continuou dizendo que era o lugar mais valioso e importante do mundo para a ciência. Envolveria o futuro da nação, um reservatório intocado de recursos inexplorados, incluindo carvão, petróleo, minerais e urânio.

Ele acrescentou que, no momento desta entrevista, havia sete nações atualmente envolvidas na Antártida, incluindo Rússia, Austrália, Argentina, Chile e Nova Zelândia.

Durante a entrevista o Almirante falou sobre o planejamento da próxima missão militar à Antártida. Chamava-se Operação Deep Freeze, e decorreu desde 1955 a 1956.

A missão foi concluída, e ele supostamente voltou para casa.

Agora é aqui que você entra e diz, e daí, e normalmente eu concordaria com você, exceto pelo que aconteceu em seguida. Nada aconteceu em seguida. As missões **pararam de repente**, e foi isso! Nenhuma outra expedição, militar ou não, foi conduzida no continente, **jamais!**

Então um tratado foi posto em prática proibindo qualquer país de fazer basicamente qualquer coisa. **O fim.**

E se você está se perguntando o que está perdendo, é isso:

O Almirante Byrd vai à televisão, diz que este enorme corpo de terra, a maior parte do qual fica em um planalto de 3,2 quilômetros de altura, é rico em todos os recursos que você poderia desejar, rico em ENERGIA, intocado, sem população nativa ou vida vegetal, e

todos os países que enviaram equipes estão prontos para dividi-lo como um grande peru, sem mencionar que há uma extensão de terra maior que os Estados Unidos que eles ainda nem OLHARAM, e do nada todos chamam a coisa toda desligado?

Não há ambientalistas em 1959; esta é a terra da comida de Diner e gás de 20 centavos!

Estou chamando total BS neste. O valor em dólares da descoberta inicial de recursos teria alimentado exércitos de empresas gananciosas. Então o que aconteceu? Eles encontraram a vantagem, e a última coisa que fariam era deixar empresas não supervisionadas se aproximarem, independentemente do dinheiro. Mesmo a centenas de quilômetros de distância, você não poderia permitir que as corporações de recursos entrassem em uma área segura, e depois anos à medida que se expandiam, diga a eles, oh, desculpe, você não pode ir além desse ponto. Quando as empresas perguntam por quê, o que elas diriam?

E agora o interior da Antártida está fora dos limites, sem revisões até o ano de 2041. Você pode fazer passeios pelas ilhas externas, mas há uma linha oculta, imposta pelos militares, que você não poderá atravessar.

Porque o interior é na verdade a borda exterior. Está lá, está escondido e protegido.

A terra em que você vive é plana.

Portanto, faça algumas de suas próprias pesquisas e faça perguntas.

Transcrição – entrevista com o Almirante Byrd

I – Entrevistador (Frank Knight)

AB – Almirante Byrd

I: Nosso ilustre convidado para esta noite é o Almirante Richard E Byrd. O Pólo Norte costumava ser uma terra de ninguém, mas estes são os dias em que, comprando uma passagem em um avião comercial, você pode voar pelo Pólo Norte e beber um coquetel ao mesmo tempo. Em apenas três vinte ou mais anos atrás, cerca de 35 anos atrás, nosso convidado desta noite, descobriu se havia alguma terra ao norte do continente norte-americano. Ele fez aquele primeiro voo de descoberta, e devo dizer que o Almirante Byrd, nosso convidado desta noite, não é apenas nosso maior explorador vivo, mas ele tem sido uma inspiração para inúmeros americanos.

Almirante Byrd, você esteve no Pólo Norte e no Pólo Sul. Existe alguma terra inexplorada nesta terra que possa atrair jovens aventureiros Americanos?

AB: Sim, existe. Não ao redor do Pólo Norte porque está ficando lotado lá agora porque eles estão descobrindo que é realmente útil, não apenas para viver, mas militarmente. Mas, curiosamente, ainda há no mundo hoje, uma área tão grande quanto os Estados Unidos, que nunca foi vista por seres humanos, e que está além do pólo do outro lado do pólo sul, da América Central.

E eu acho bastante surpreendente, que deve haver uma área tão grande como essa, inexplorada, então há muita aventura deixada no fundo do mundo.

E: Almirante, uma expedição para a qual você é o conselheiro está agora a caminho, o que essa expedição está fazendo?

AB: Bem, esse é o quebra-gelo "Adtka", e é uma expedição de reconhecimento que está descendo para a área do Pólo Sul para fazer algumas observações e procurar algumas bases. Eles estarão de volta em abril, e reportarão, e com base nas informações que obtivermos dessa empreitada, basearemos a expedição maior que se seguirá.

E: Isso é definitivamente planejado?

AB: Isso está sendo planejado agora. Então, estou disposto a dizer a vocês que haverá uma série de expedições que se seguirão ano após ano no fundo do mundo, porque o governo realmente se interessou.

E: Bem, Almirante Byrd, posso entender como todos estão interessados no Pólo Norte, porque está tão próximo do nosso maior adversário, a Rússia Soviética. Mas por que esse interesse no fundo do mundo. Ninguém mora lá embaixo, não é?

AB: Não, está muito frio. Há apenas um residente permanente, e esse é o pinguim imperador, os pequenos vivem mais ao norte.

Vou lhe contar uma razão pela qual eles estão interessados, é de longe o lugar mais importante e valioso que resta no mundo para a ciência. É aí que os grupos científicos de todo o mundo estão interessados.

Mas mais importante do que isso, tem a ver com o futuro da nação, e aqueles que virão depois de nós, mesmo durante a sua vida, porque acontece de ser um reservatório intocado de recursos naturais, e à medida que o mundo encolhe com aceleração cada vez maior, lugares distantes que pensávamos serem inúteis, como o Pólo Norte e a terra de ninguém, tornam-se muito úteis. O fundo do mundo, será importante, não só para nós, mas para nossos aliados.

E: Eu ia te perguntar, isso tem importância militar?

AB: Tem alguns. Agora, à medida que o mundo encolhe, continuará encolhendo cada vez mais. aceleração crescente, aproximando assim esses lugares, e no futuro, e vejo um momento em que isso se tornará muito, muito importante estrategicamente.

I: O desenvolvimento do poder aéreo aumentou a importância estratégica de lugares como o Pólo Sul?

AB: Muito, muito. Mesmo agora, se algo acontecesse e perdêssemos o Canal do Panamá, teríamos que controlar as ilhas ao norte da Antártida, que fazem parte da Antártida.

E: Almirante você fala dos recursos da Antártica, quais são eles? Quais são os recursos naturais de lá?

AB: Bem, encontramos carvão suficiente dentro de 180 milhas do Pólo Sul, em um grande cume de montanhas que não está coberta de neve, o suficiente para abastecer o mundo inteiro por um bom tempo. Esse é o carvão, agora há evidências de muitos outros minerais, temos certeza de que há petróleo, esse carvão mostra o fundo do mundo, agora de longe o ponto mais frio do mundo onde esse carvão está, chega a 100 abaixo de zero no inverno. Já foi tropical. Então achamos que há petróleo lá, e há evidências, provavelmente urânio.

I: É algum segredo, há urânio lá que seria a única coisa prática para realmente ir atrás, eu suponho. Todo o resto seria economicamente inviável, não é?

AB: Bem, à medida que gastamos nossos recursos de forma imprudente, chegará a hora em que teremos que ir atrás daquelas coisas lá embaixo. Você sabe que evitei o que você disse sobre o urânio, não tenho certeza; Não quero lutar pela Antártida.

I: Existe uma competição entre outras nações para tentar obter informações sobre a Antártida e possivelmente garantir alguns desses recursos?

AB: Bem, sim. Existem agora várias nações muito interessadas. A Rússia está tremendamente interessada, tenho certeza. A Austrália tem uma expedição lá, os argentinos, o Chile, a Nova Zelândia, a Grã-Bretanha e assim por diante. Agora você pode entender que essas pessoas estão interessadas porque eles moram lá, os neozelandeses, os argentinos, os chilenos e os australianos, e assim, não fazemos muito para reivindicar nada.

I: Almirante, você faz parecer lotado. Há tantas Expedições por lá ou em rota para lá?

AB: Bem, você sabe, como eu disse, é o lugar mais pacífico do mundo, mas não acho que será por muito tempo por causa desse interesse intenso por parte de outras nações e desta nação.

Pista 3

Criadores de mapas



Esta pista analisa o USGS, também conhecido como os criadores de mapas do mundo, e algumas coisas surpreendentes que eles e outros têm em comum com a ideia da Terra plana.

Todos os links de referência são fornecidos nas notas de rodapé da página ou na seção de recursos no final do livro, e recomendo que você os verifique.

Para aqueles que estão fora dos Estados Unidos, USGS significa United States Geological Survey, um ramo científico do governo dos EUA. Formados em 1879, e com a ajuda do Império Americano em constante expansão, eles rapidamente se tornaram os principais criadores de mapas do mundo conhecido. Atualmente, eles têm cerca de 9.000 funcionários e um orçamento anual de mais de um bilhão de dólares por ano.

Eles também têm amplos departamentos de ciências que abrangem biologia, geografia,

geologia, hidrologia e muitos programas ligados a eles. O lema deles desde a década de 1990 é “ciência para um mundo em mudança”, e vou mostrar a você como isso é verdade.

O que esse grande e chato grupo governamental tem a ver com a Terra plana? Para entender isso você tem que olhar para suas origens, que é na geografia. Para fazer isso, você precisará procurar uma fonte especializada em mapas.

Existem mapas que você pode ver na Wikipedia, mas há outros que você também pode consultar.

A lista da Wiki de projeções de mapas[4] não é muito para ser vista como um todo, embora haja uma série de visões interessantes sobre a visão de mundo. Eles não apenas têm quase todas as perspectivas quando se trata da terra em que vivemos, mas também algumas informações detalhadas sobre a origem do mapa, incluindo o tipo de nome, a origem ou o criador e o ano em que a perspectiva do mapa foi proposta.

Agora, alguns deles serão muito familiares, especialmente aqueles que você veria na parede da sala de aula. Há uma série de variações aqui, mas o que foi debatido recentemente seria este, o Gall Peters, que mostra com precisão a diferença de tamanho entre os continentes, a pista mais óbvia é que o continente branco da Groenlândia é realmente minúsculo em comparação com a África. Mas eu discordo.

Se você continuar descendo por todas as formas diferentes, você entrará em mapas circulares, mas apenas um deles é uma perspectiva de cima para baixo que mostra os continentes no centro, cercados por um anel ininterrupto de gelo. No Wiki, chama-se Equidistante Azimutal[5], e só para facilitar vou abreviar e chamar de AE. O Mapa AE está abaixo:

Por que esse mapa é tão interessante? Bem, se você estiver olhando para a página do Wiki, verá alguns motivos. A primeira é que na seção de notas deste mapa. E cito *“Usado pelo USGS no Atlas Nacional dos EUA”*. Também menciona que é usado como o emblema das Nações Unidas. De todos os mapas nesta tela, é o único que faz referência a um grupo de qualquer tipo.

E se você mantiver esta página aberta e navegar até a seção de terra plana do Wiki, você notará na parte inferior da página um mapa semelhante. Eu o referi aqui e você pode dizer facilmente que é idêntico, mas não referenciado ou vinculado ao modelo AE.

Para tornar as coisas ainda mais estranhas, voltamos ao modelo USGS e você vê que foi proposto pela primeira vez há 1000 anos e você pode pensar, bem, esse é um link ruim, então você o compara com a pessoa que o propôs e obtém isso cara, **Al Biruni**.

Quem foi Al Biruni? Bem, ele viveu cerca de 1000 anos atrás e foi considerado um dos maiores estudiosos de sua época, formado em várias ciências.

Você já ouviu falar dele? Eu não tinha. Talvez sejam várias referências ruins no Wiki. Bem, não, porque a NASA sabe quem ele é e nomeou essa cratera lunar em sua homenagem. Então, por que o USGS está usando uma versão do mapa-múndi projetada por um cientista persa de 1000 anos? Porque está correto, é por isso.

Então, para ficar claro, vamos compará-los novamente, a bandeira das Nações Unidas, o mapa oficial da Terra do USGS e o modelo de terra plana. Todos idênticos, mas um não é reconhecido e, em vez disso, ridicularizado como uma visão ultrapassada do mundo.

E este é um daqueles dilemas políticos em que a autoridade fica presa. A versão curta é esta. O governo está na mesma página que a terra plana, mas eles não podem admitir isso, mesmo em confiança. Sabemos que a Terra não é plana, “mas

realmente é". Sabemos que você usa o mesmo mapa que nós, mas o nosso é apenas uma imagem, e quem disser diferente é obviamente louco.

Faz você se perguntar há quanto tempo o USGS usava esse modelo como referência oficial. A ONU começou a usá-lo para seus logotipos em 1945, e depois fez alguns ajustes finais em 1946. E a bandeira da ONU também levanta algumas questões como, por que a Antártida não está representada no mapa? Deve ser assumido no círculo externo, ou talvez os ramos de oliveira pontiagudos do lado de fora? Eles não mencionam isso em nenhum lugar online.



Bandeira das Nações Unidas[6] [_____](#)

É nisso que eu gosto de focar, as lacunas, os buracos

na trama, as perguntas não respondidas. O USGS usa o mesmo mapa da Terra plana, mas não diz o porquê, não reconhece, ou que você não pode vincular a mesma imagem do Wiki da Terra plana de volta à definição AE real da projeção.

A autoridade descobriu na década de 1950 todas as fronteiras do nosso mundo fechado e fez um ótimo trabalho escondendo-as ao longo das décadas. Mas o mundo é um lugar complexo, e há pistas por aí.

Acho que está na hora de você ver alguns deles.

Portanto, faça algumas de suas próprias pesquisas e faça perguntas.

Pista 4

Praia das Conchas



Esta pista cobre o design quase perfeito do modelo da Terra plana e quebrará parte da lógica por trás das decisões tomadas. Parece uma grande tarefa, e é, mas para começar, vamos olhar para algo pequeno, como este carinha (acima).

Pegue um mouse comum e coloque-o em uma gaiola de vidro. Não precisa ser um rato, pode ser uma cobra, um lagarto, um inseto - faz pouca diferença para este exercício. As pessoas se identificam com camundongos porque estão acostumadas a vê-los em experimentos de laboratório. Os ratos também não têm conotações sinistras. Eles são vistos como relativamente inocentes e benignos, as cobaias perfeitas por assim dizer. Eu ainda tenho que conhecer alguém que tenha um preconceito contra o rato de laboratório.

Assim, o rato entra na caixa pela primeira vez e a reação é sempre a mesma. Ele explora seus arredores e, mais importante, testa a barreira ao seu redor, procurando saídas ou saídas potenciais.

O mouse inspeciona cada centímetro de sua nova casa de vidro e, em algum momento, aceita que as paredes são realmente sólidas e que pode estar lá por um tempo. De vez em quando, ele repetirá o processo, verificando novamente os limites da gaiola, caso algo tenha mudado.

O que ele não faz é agir como faria na natureza, porque percebe que está em uma forma de cativeiro. A caixa de vidro nem remotamente se assemelha ao seu ambiente natural. Você pode colocar esta caixa no meio da floresta e o rato pode se sentir um pouco melhor com sua situação, mas ainda sabe que foi preso contra sua vontade e se estabelecerá em um estilo de vida não nativo.

Você poderia pegar todos os outros pequenos animais que poderiam ser substituídos por um camundongo, a cobra, o lagarto, o inseto, não faz diferença, o resultado será invariavelmente o mesmo, repetidas sondagens por rotas de fuga, então aceitação.

Pegue o mesmo animal e agora coloque-o no meio de uma reserva de vida selvagem de 160 quilômetros quadrados, cercada por todos os lados por um tipo semelhante de caixa de vidro. A criatura nem se preocupa em correr para os lados da reserva e começar a testar os limites, principalmente porque está fora do alcance visual.

Pode levar dias, ou até semanas, antes de encontrar uma única cerca. A rotina dos animais é gasta fazendo o que normalmente faria. Ele come, dorme e se reproduz. Ele faz tudo o que faria naturalmente na natureza. Se um dia o animal se aproximar da cerca, pode haver alguma curiosidade, mas qualquer ansiedade é rapidamente resolvida apenas dando meia-volta e voltando para a vasta extensão de onde veio.

A cerca não representa um problema potencial para os animais da reserva, porque é muito pequena em comparação com a extensão em que vivem, e morar nela não tem nenhum interesse. Estamos assumindo aqui que a cerca é alta o suficiente para desencorajar criaturas voadoras também, profunda o suficiente para parar as classes de escavação e, se você quiser, atinge o fundo de qualquer corpo d'água próximo, parando qualquer

tipos aquáticos.

O ponto aqui é que todas as criaturas grandes e pequenas, dentro de uma reserva gigantesca de vida selvagem, ao encontrar a cerca, não se importariam. Eles iriam todos à sua maneira, apenas dar de ombros e seguir em frente com suas vidas.

No entanto, se você pegar um humano, homem ou mulher, independentemente da educação ou criação, e colocá-los exatamente no mesmo santuário de vida selvagem, a resposta seria bem diferente. Quando o humano se aproxima da cerca de vidro, ele não vê isso como uma pequena distração. Eles fazem uma pausa, eles se perguntam e, mais importante, eles fazem perguntas, seja internamente ou entre outros.

Por que esta cerca está aqui? Até onde chega? Posso cavar por baixo, ou escalar, ou contorná-lo? Essas perguntas continuam da maneira que você pode imaginar, mas, eventualmente, uma pergunta maior salta para o topo da lista; quem construiu a cerca?

É isso que muda não apenas o tipo de perguntas feitas, mas como o ser humano (ou seres) olha para o seu mundo. A gigante reserva de vida selvagem de repente fica menor. Cada nova fronteira de cerca descoberta começa a contrair artificialmente a extensão, mesmo que as dimensões não tenham mudado.

Em pouco tempo, a reserva, sua casa, perde um pouco de sua relevância. A cerca é um lembrete do desconhecido. Provoca medo e especulação sem fim dentro do humano. Com tempo suficiente, a importância da reserva continua a ser reduzida, especialmente em relação à cerca, e a razão pela qual é tão cativante para o humano é simples; Está lá. É real. Eles podem vê-lo e talvez até tocá-lo.

Adicionar mais humanos à equação aumenta a disparidade da situação por ordem ou magnitude. Você viu a cerca? Você sabe há quanto tempo está aqui? Você já conheceu alguém que esteve fora dele? É mais velho que nós. Quem é responsável pela cerca? O que podemos fazer para apaziguar o grupo que criou

isto? Você pode ver no que isso pode levar.

Uma histeria de grupo duradoura iria se entrincheirar na população, agarrar-se e nunca mais largar. A cerca é maior, mais velha e mais sábia do que eles. Isso os humilha, os irrita e é para sempre. É a prova de um poder superior. Talvez não Deus, mas certamente “semelhante a Deus”.

Nenhuma civilização, independentemente da tecnologia, disciplina ou idade, seria capaz de lidar com a existência dela. Para a psique humana, há muitas perguntas que ficam sem resposta. A vida nunca seria capaz de progredir normalmente.

Para resumir, uma reserva de vida selvagem de variedade de jardim funcionaria para 99,99% de todas as formas de vida do mundo. Para os seres humanos, no entanto, você precisaria fazer algumas modificações, ou apenas uma grande.

Então, vamos dar uma olhada em alguns exemplos de como isso pode ser feito e, a partir daí, expandi-lo. O primeiro exemplo falho pode ser visto no filme de 1998 *“Dark City[7]”*.

Este é um bom ponto de partida para colocá-lo na mentalidade certa. A premissa aqui é que uma corrida avançada cria uma pequena área de terra plana, completa com a cúpula tradicional. O projeto, no entanto, é inicialmente falho, pois eles construíram a cidade até a borda externa, sem deixar espaço para erros.

Para compensar isso, eles alteraram regularmente as memórias da população humana, reprimindo, portanto, quaisquer investigações de longo prazo. No entanto, nos filmes sempre há anomalias, como o policial que percebe que, embora se lembre de ter visitado um lugar chamado praia de conchas, não há como alcançá-lo, porque praia de conchas está fora do mundo plano, e nunca existiu. Ele continua andando pela cidade circular que não tem saídas. No final, outro homem, o herói do filme, chega ao limite, rouba o poder das raças avançadas e cria um oceano, que realmente deveria estar lá em primeiro lugar.

Mude de lá para um filme lançado apenas quatro meses depois chamado "[Truman Show\[8\]](#)". Inevitavelmente, todos os terraplanistas precisam dar uma olhada neste filme do ponto de vista técnico. O filme segue o mesmo tipo de linhas de *Dark City*, mas em uma premissa muito mais relacionável, a de um palco de televisão gigante construído para que o mundo exterior possa assistir uma pessoa passar por sua vida sem saber que ela está vivendo dentro de um apartamento. mundo, cercado por uma cúpula física.

Este filme é interessante em vários níveis, incluindo a construção. Usando seu modelo existente de uma pequena cidade cercada de um lado por uma grande lagoa e deserto, e do outro um oceano aparentemente expansivo, embora melhor do que *Dark City*, ainda tinha suas falhas. Por um lado, tinha menos de 32 quilômetros de diâmetro e, embora o desejo de Truman de explorar fosse reprimido, ainda havia uma chance de ele se aventurar na borda externa, que é onde o filme terminava.

Mas, na maioria das vezes, funcionou. Truman acreditou em todo o cenário porque nasceu nele e viveu mais de 30 anos sem qualquer razão para duvidar de onde estava, o que poderia ser dito de qualquer um de nós. Se não fosse pelos "e diremos erros do filme" que o estúdio foi vítima, então o show nunca teria terminado.

E isso levanta cenários hipotéticos, como, quantas crianças como Truman você poderia ter criado dentro daquela cúpula? 10? 50? Agora, logisticamente, você pode ver como pode ser problemático manter o controle sobre as crianças, especialmente à medida que envelhecem, mas com pouca mão, isso pode ser possível.

Uma situação fictícia como essa foi feita no filme de 2004 "[The Village\[9\]](#)", e mesmo que tenha se transformado em uma daquelas coisas de M Night Shyamalan, a premissa era muito viável. Um rico grupo de idealistas compra uma grande parcela de terra em uma reserva de vida selvagem existente, cria uma pequena cidade do século XIX e cria seus filhos lá. Eles pagam funcionários do governo para manter os aviões longe e espalham o mito de que monstros vivem na floresta.

No que diz respeito às crianças, elas realmente vivem em uma pequena cidade da Pensilvânia em 1800, e nasceram nela, por que não? Se a história continuasse, eventualmente todos os anciãos que fundaram a cidade morreriam, deixando as crianças para transmitir o legado, livres de qualquer fardo de culpa de que seu mundo não era o que parecia ser.

E tenha em mente que isso foi feito com muito pouca manipulação de terra e NÃO CÚPULA.

Isso então volta para quantos atores o show fictício de Truman realmente precisava contratar. Com exceção dos leads que faziam a colocação de produtos, o resto da cidade podia realmente viver suas vidas como qualquer outra pessoa, usar linhas telefônicas para ligar para fora, ir a restaurantes, assistir televisão em casa e assim por diante. Mas, novamente, eu discordo.

Supondo que a tecnologia fosse possível, quantas pessoas como Truman você poderia manter em uma cúpula do tamanho de, digamos, um estado? Centenas de quilômetros de diâmetro? Provavelmente milhares. Se você continuar expandindo o tamanho da cúpula para alguns milhares de quilômetros, bem, então você está falando de milhões, mas quando fica tão grande, algo interessante acontece. Você não precisa mais dos atores. Comece como o Village e, em apenas algumas gerações, todos estão alheios, e você pode deixá-los por conta própria. Começando a soar familiar?

Na verdade, quanto maior você torna o mundo fechado, menos microgerenciamento precisa ser feito. Fica mais fácil à medida que aumenta. Isso nos traz de volta à modificação que faltava para a raça humana. Para manter as histórias consistentes, e remover todo o hocus pocus de monstros na floresta, ou que você não consegue chegar a Shell Beach, você coloca um reforço negativo gradual, que cria uma ilusão de escolha.

Digamos, por exemplo, que Truman saiu no veleiro da mesma forma que antes, mas desta vez a cúpula tinha o dobro do tamanho e o oceano simulado muito maior. Até que ponto ele viajaria antes de ficar com fome, sede ou cansado? O final do filme fica então em dúvida.

E se você comparar este cenário com onde você está agora, então você começa a vê-lo. Olhe para o mapa da Terra plana novamente. Continentes agrupados no centro, cercados em todas as direções por centenas de quilômetros de água salgada. Pense em quantos navios antigos teriam viajado se você pudesse beber do que estava navegando. À medida que você se aproxima da borda, a temperatura começa a cair, e então você começa a ver icebergs. Se isso não te parar, você se depara com o que chamamos de Antártica, que é uma subida íngreme de três quilômetros, sem vida vegetal ou animais de gado indígenas.

E se você tivesse tudo para chegar tão longe, ainda teria centenas de quilômetros de gelo e neve sem fim. É fácil ver por que tão poucas pessoas se distanciaram.

Compare isso com o teto superior, que é muito mais fácil de manter. Você simplesmente diminui as taxas de oxigênio para que a cada 300 metros de altitude fique mais difícil respirar. Isso retarda a exploração sobre as cadeias de montanhas e desencoraja o vôo de controle limitado, como os balões. Lembre-se também de que a cúpula em si não precisa ser tão alta em relação ao anel externo. Com aeronaves comerciais chegando a 10 milhas e foguetes a menos de 400, a cúpula se pareceria mais com o telhado de um estádio, dependendo de como você deseja exibir coisas como o sol, a lua e as estrelas.

Um mundo fechado com esses tipos de salvaguardas seria capaz de sustentar uma população desconhecida por, digamos, 4500 anos? Então você introduz artificialmente um modelo de globo na comunidade científica antes da tecnologia da civilização

chega a um ponto que pode levar à descoberta.

E 500 anos depois, aqui estamos. Uma civilização dentro de uma estrutura incrível, fazendo o que faríamos naturalmente, enquanto a autoridade fica no portão e teme as consequências se descobrirmos por nós mesmos.

Portanto, faça algumas de suas próprias pesquisas e faça perguntas.

Pista 5

Status quo



Essa pista cobre a questão inevitável e às vezes frustrante de por que a autoridade se daria ao trabalho de esconder a terra plana. Minha esperança aqui é mostrar diferentes ângulos e uma progressão de eventos, que levam a um mundo muito mudado, tanto física quanto mentalmente.

Para abrir temos que voltar a quando o mundo era um lugar muito mais simples.

Você teve suas cinco principais religiões, incluindo budismo, hinduísmo, judaísmo, islamismo e cristianismo. Cada um desses grupos tinha sua própria versão do que é conhecido em Gênesis como **o firmamento**, ou um mundo plano e circular cercado por uma cúpula sólida como uma barreira de onde o criador (ou criadores) olhava.

Não vou explorar todas as diferenças sutis entre os grupos, basta dizer que é interessante que, apesar de suas diferenças que levaram a atos de violência horríveis entre eles, não houve um debate real sobre o modelo da terra.

Então, cerca de 500 anos atrás, a comunidade científica, liderada por Copérnico, que provavelmente teve uma pequena ajuda, introduziu o que hoje conhecemos como heliocêntrico, ou

modelo de globo do mundo, que por sua vez mudou o sistema solar, galáxia e assim sobre.

As religiões, vendo que este modelo de globo estava ganhando popularidade, temiam uma perda na base de fãs, então todas adaptaram suas religiões para incluir o modelo de globo. Do ponto de vista deles, foi uma pequena mudança de um mundo circular para um globo, e realmente, em algumas gerações, quem se lembraria de qualquer maneira?

Assim as igrejas, mesquitas, templos embrulharam seu modelo de terra plana em pano macio metafórico e o colocaram na gaveta com a boa prata para guardar. Lembre-se disso porque voltaremos a isso mais tarde.

E centenas de anos se passaram, com a ciência promovendo todos os aspectos do globo, e as religiões promovendo suas crenças neste globo. O mundo continuou girando, por assim dizer, e todos ficaram felizes.

Então, no início de 1900, você recebe esse explorador irritante chamado Richard Byrd. Ele tem dinheiro da família, todas as conexões certas, e garante financiamento basicamente ilimitado e a luz verde do governo para investigar cada pedaço de território invisível que existe. Era inevitável, eu acho, um jovem que tem um desejo insaciável de ver tudo o que há para ver e, em seguida, conceder-lhe as ferramentas necessárias para atingir esse objetivo.

E ele puxa um Truman e tem sorte, atravessando o vasto oceano salgado, evitando os icebergs, chegando à costa congelada, e continua. Ele nunca iria parar. Um dia depois de atravessar centenas de quilômetros de gelo e neve de alta altitude, o almirante Byrd o vê.

Uma barreira.

E para ele, é apenas UMA barreira, não A barreira. Ele é apenas uma pequena especificação na frente dele. Estende-se em ambos os lados até onde ele pode ver, e reto até onde ele

não pode descobrir o início do arco. O grande explorador agora tem um novo desafio, encontrar a forma dessa coisa. É como um cego descrevendo um elefante. Até você sentir a coisa toda, o que você realmente sabe?

Se você olhar para o mapa aéreo AE ou Terra Plana, verá o problema. Para determinar o alcance da parede externa, você deve circulá-la. Levaria meses, se não anos. Você poderia usar uma série de navios indo em direções opostas, ou aviões, mas existem estações de reabastecimento que precisam ser construídas e assim por diante. Sua tarefa era desafiadora para dizer o mínimo. O almirante Byrd continuou lançando as bases da grande descoberta até sua morte em 1957.

Um ano depois, os Estados Unidos e a Rússia encontraram a vantagem. A partir daí, a matemática era fácil e, além disso, você podia ver o mundo real. Então, é claro, há a decisão, ou decepção, dependendo de como você olhou para isso.

A autoridade fez a chamada para esconder a forma real de onde vivemos, então selou a borda externa de olhares indiscretos e criou o programa espacial não apenas para reforçar o modelo do globo, mas para controlá-lo.

Havia realmente apenas uma razão pela qual eles se importavam com isso, e demora um pouco para processar, então vamos analisar os efeitos imediatos da divulgação real e trabalhar até o maior medo da autoridade.

Para este exercício, veremos a divulgação das notícias hoje, em vez de, digamos, 1958. Enquanto 1958 teria sido mais fácil, é muito mais relevante e divertido explicá-lo em termos modernos. Começamos com uma coletiva de imprensa, digamos, das Nações Unidas, que descobriram que o mundo está de fato encerrado em uma cúpula gigante de alta tecnologia de origem e idade desconhecidas.

O público reage com admiração e admiração, tentando entender o alcance deste anúncio. O facebook trava, o Twitter trava, redes móveis inteiras

batida. É como bater numa colmeia de abelhas com uma marreta. Organizações de notícias de todo o mundo enviam equipes para a borda externa para confirmar a descoberta, e o público em geral está grudado em seus dispositivos de mídia.

Essa é a boa notícia, a emoção, a revelação, o choque positivo. Então as más notícias começam a chegar em ondas, algumas das quais você pode não esperar. A primeira é a dissolução imediata da NASA e de todos os outros programas espaciais mundiais, por razões óbvias. A maioria dos governos secretamente perdoará esses grupos e os manterá imunes a ações judiciais coletivas, as próprias ações judiciais provenientes de grupos de investimento da NASA, alegando fraude. Independentemente disso, todos na NASA, apesar de suas boas intenções, estão desempregados da noite para o dia.

E é aqui que você diria bom! Eles merecem, já era hora de pararem de mentir para todo mundo. Ah, mas não para por aí, porque todo empreiteiro e subempreiteiro que está exclusivamente ligado à NASA, eles também têm que fechar.

Tudo bem, alguns milhares de empregos perdidos. Nada demais.

E as ondas continuam a se espalhar, algumas maiores que outras. Observatórios em todo o mundo fecham suas portas, e o raciocínio é o seguinte: se você está olhando para o teto há décadas e não consegue dizer que é um teto, então para que serve você?

Todas as universidades do mundo que têm um programa de astronomia ou astrofísica, bem, elas não têm mais. Stephen Hawking? Seus dias de escrever livros acabaram.

Carl Sagan? Chega de NOVA em syndication, eu garanto. Esses professores terão que reequipar suas habilidades e estar preparados para responder a uma pergunta gigantesca.

Como você viu agora? Não eram suas pistas? As pessoas começam a apontar o dedo, e isso continuará por anos.

E ainda meus companheiros terraplanistas dirão, bem, diabos, isso não parece tão ruim.

Então, alguns nerds ao redor do mundo perdem seus empregos, e daí? Você não sai tão fácil, é o que!

O dedo apontando para a agora extinta NASA se transformará em dedo apontando para o governo, que dirigiu a coisa toda. É aqui que nos deparamos com um terreno perigoso, envolvendo coisas como a Arca da Aliança, o Santo Graal e o anel do poder.

E você diz, você me perdeu, eu estava com você até você começar a trazer os artefatos religiosos dos filmes. E você deveria estar perdido. Das cinco principais religiões que mencionamos anteriormente, sendo elas o budismo, o hinduísmo, o judaísmo, o islamismo e o cristianismo, nenhuma foi capaz de produzir um objeto sobrenatural nos últimos 5.000 anos e, acredite, seria benéfico fazê-lo.

A Arca da Aliança beneficiaria o Judaísmo, o Santo Graal do Cristianismo e o anel de poder, bem, isso beneficiaria outra pessoa, e talvez eu deixe em paz por enquanto. O ponto é que todas as religiões estão buscando ativamente sua influência contra a ciência. Você já ouviu falar da divisão entre igreja e estado, bem, aqui está, vantagem igreja. A barreira torna-se um símbolo religioso gigante e, como é apoiada pelos cinco grandes, também se torna universal.

Os cinco grandes, então, entram na gaveta com a prata boa e tiram essa crença que foi esquecida, mas não perdida, e dizem: NÓS SABIAMOS O TEMPO TODO, e a ciência mentiu para nós! Temporariamente, todas as religiões se unem contra a ciência, que foi apenas moderadamente enfraquecida pela remoção de suas divisões de astronomia e astrofísica.

Mas o público não vai se importar, porque eles vão ouvir o grupo gritando mais alto, e ninguém grita mais alto do que a igreja. Eles gritarão com fúria justa que a cúpula foi construída por NOSSO Deus, SEU Deus, e as pessoas se voltarão para a ciência e não ouvirão nada além de grilos. E é aí que o mundo

mudanças, porque em tempos de grande estresse, o público vai querer palavras, e enquanto a religião não tem falta delas, a ciência simplesmente é incapaz de dar saltos de fé.

Vou adotar uma abordagem de copo meio cheio e dizer que qualquer pessoa que esteja ouvindo isso provavelmente é uma pessoa inteligente e racional, que pode tomar decisões informadas fora da doutrina convencional. Mas para cada um de vocês, existem centenas, senão milhares de trogloditas respiradores pela boca que não andam, mas correm para sua respectiva casa de religião e dizem: Você estava certo sobre isso, o que mais você pode me ensinar?

Isso é o que enche a autoridade atual de pausa. A resposta desconhecida a essa pergunta. A religião tomará a estrada e trabalhará com o que resta da ciência para descobrir a verdade? É possível, suponho.

Também é possível que a religião combine essa sociedade tecnologicamente avançada com uma doutrina revitalizada e agressiva que então transforma a vida cotidiana em algo que faz o livro 1984 parecer um desenho animado de sábado de manhã. Espero que a humanidade prove que estou errado, mas até agora, não é esse o caso.

Portanto, faça algumas de suas próprias pesquisas e faça perguntas.

Pista 6

Percepção de profundidade



Esta pista analisa a inevitável questão do design abaixo da superfície, ou mais especificamente, quão grosso o design da terra plana precisaria ser. Para começar, vamos recapitular rapidamente os recursos de design até agora.

Uma estrutura de cúpula básica, composta de material avançado de alta densidade com milhares de quilômetros de largura e pelo menos 160 quilômetros de altura. O teto da referida estrutura é projetado por um sistema de ultra alta definição, usando a tecnologia super LED e uma combinação de imagens 2D e 3D para simular todos os corpos celestes, incluindo sol, estrelas da lua e assim por diante. Este teto é então protegido por uma diminuição de escala nos níveis de temperatura e oxigênio até o ponto em que a vida humana não é naturalmente sustentável acima de 4 milhas.

A superfície inferior da estrutura abobadada consiste em um layout orgânico de continentes, agrupados no centro, garantindo que nenhuma ponte terrestre exista para o anel externo. Este é então cercado por centenas de quilômetros de água salgada para limitar as viagens marítimas. Os oceanos salgados são então ajustados com uma diminuição

temperatura à medida que a área externa se aproxima, até o ponto em que a água salgada congela, formando icebergs, reduzindo ainda mais as viagens marítimas.

O anel externo é então elevado a uma altura de 10.000 pés, reduzindo os níveis de oxigênio, e uma zona tampão de 300 milhas é criada. Esta zona é desprovida de todas as formas de vida que poderiam ser usadas como alimento, desencorajando ainda mais as viagens terrestres.

Isso tudo soa muito bem, mas deixamos de fora uma coisa. Profundidade. Manter os seres humanos longe do teto é fácil, porque requer tecnologia superior.

Proteger o anel externo é um pouco mais difícil, mas pode ser feito com camadas de reforço negativo.

Proteger o terreno comum real é um desafio diferente, porque cavar é básico. Todo mundo sabe como usar uma pá, e a maioria das construções requer uma quantidade generosa de escavação. Além disso, recursos naturais, como carvão, petróleo, minerais, são colhidos por meio de operações de escavação em grande escala.

Portanto, é seguro dizer que qualquer população humana estará cavando muitos buracos, porque é fácil e necessário continuar seu modo de vida. Dito isto, quão grosso você precisaria para fazer o modelo de terra plana para que as pessoas não cavassem acidentalmente seu caminho?

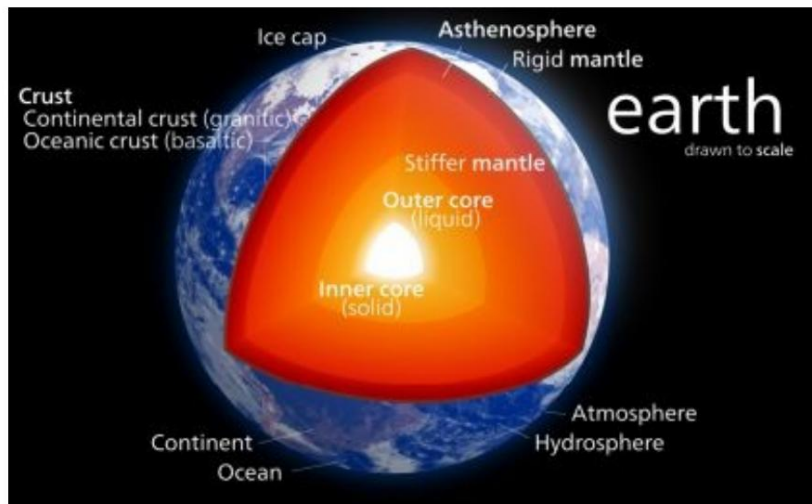
Você poderia usar o mesmo método da barreira externa e criar uma série de camadas indesejáveis, terminando em uma barreira sólida, mas os aumentos cada vez maiores da população em geral criariam um risco desnecessário. Se o fundo da terra plana fosse composto, digamos, de um material inquebrável, isso aumentaria a curiosidade dos escavadores e, se repetido em todo o mundo, levantaria suspeitas de design.

Enquanto uma barreira sólida funciona no final de um terreno baldio congelado onde ninguém está arriscando, ou permitido, não faz muito se for encontrado em uma pedreira de mineração ou no quintal de alguém.

Para isso, você precisa de algo que não tenha sido usado até este ponto, um aumento de escala na temperatura, até um ponto de ignição e depois além.

Agora você vai entrar e dizer, bem, é claro, todos nós sabemos que há rocha derretida abaixo da superfície. Nós vemos isso em vulcões, e bem, vulcões!

Sim, sim você faz. E todos nós vimos o diagrama de seção transversal do globo terrestre que mostra bandas cada vez mais brilhantes de estrutura derretida e assim por diante, e é por isso que incluí o link do Wiki abaixo [10] [que cobre a visão oficial da Terra](#) estrutura.



E cito: *“A compreensão científica da estrutura interna da Terra baseia-se em OBSERVAÇÕES de rochas em afloramento, amostras trazidas à superfície de grandes profundidades por vulcões, análise de ondas sísmicas, medições de campos gravitacionais e magnéticos e experimentos com cristais em pressão e temperaturas características do interior profundo da Terra”.*

Resumidamente? Eles não têm idéia do que está abaixo deles. Nenhum. Na verdade, os buracos mais profundos já perfurados, que também relacionei na seção de recursos, descem apenas 13 quilômetros. Para repetir, **ninguém foi abaixo de 8 milhas, em qualquer lugar.** E cada perfuração

pesquisa é o mesmo, um aumento de escala na temperatura até o ponto em que as brocas param de funcionar.

E você volta e diz, mas, Vulcões! Sim, existem vulcões, buracos na terra onde a rocha derretida é produzida, sob pressão, devo acrescentar. Certamente isso não pode ser criado artificialmente. Não? Podemos derreter rochas agora; é chamada de usina de fundição. Do que você acha que seu carro é feito, derretido, reformado e polido.

Temos a tecnologia para fazer isso, tudo se resume a escala. Crie um grande conjunto de fornos a, digamos, 50 milhas abaixo da superfície que possam derreter e bombear rocha derretida. E você diz, do que seriam feitas as fornalhas? Ah, eu não sei, que tal o mesmo material de cúpula que pode suportar armas nucleares?

Então você pega a rocha derretida, localiza alguns pontos de acesso aleatórios na superfície, e o resto vem naturalmente. Os vulcões também reforçam o modelo de estrutura da terra de que a rocha derretida vai até o núcleo, que por sua vez reforça o modelo do globo e então voltamos para onde estamos agora. Um globo fumegante voando pelo espaço em alta velocidade que, do ponto de vista do design, não faz sentido.

Então, qual seria a espessura do piso do modelo de terra plana? Ah, para uso comum, digamos, menos de 100 milhas, semelhante ao teto em escala. Grandes geradores de calor colocados em um padrão, uma fina camada de rocha derretida de 10 a 20 milhas abaixo, que na verdade é apenas um sistema de tubulação geológica para ajudar na geração do terreno.

E aí está, uma maneira eficiente de desencorajar todos aqueles humanos escavadores de chegar muito longe, combinando uma barreira física com uma mental. 8 milhas abaixo e você vai me dizer como é o núcleo inteiro?! Me dá um tempo!

Portanto, faça algumas de suas próprias pesquisas e faça perguntas.

Pista 7

O Longo Caminho



Esta pista analisa um tópico que eu apenas olhei no guia original, que é o hemisfério sul, ou no modelo de terra plana, as massas de terra mais próximas do anel externo. Eu gosto de dar crédito onde o crédito é devido, e o título de longo prazo foi dado a mim por um colega terraplanista que fez algumas das mesmas pesquisas que eu fiz.

O resumo do vídeo é este: Se você quer mostrar a alguém como ver a Terra plana de um ponto de vista prático, este é o exemplo que eu usaria. Vou mostrar a você como o mundo parece estranho, usando apenas alguns sites, alguns cálculos simples, alguns minutos e seu cérebro.

Você não precisa escrever nada, a menos que queira, é claro. Vou dar-lhe tudo o que você precisa e detalhar um dos exemplos também. eu também vou link os sites usados para referência.

PRIMEIRO!

Aqui estão alguns sites que ajudam você a calcular a distância. O GPS do seu

phone já faz isso, e você pode ter um aplicativo também, mas aqui estão alguns exemplos dedicados:

www.timeanddate.com

www.tripit.com

www.distancefromto.net

www.worldatlas.com

www.freemaptools.com

www.travelmath.com

Se o seu favorito não estiver listado aqui (como o Google Maps), use o que for mais familiar para você. Agora vamos olhar para dois grupos específicos de cidades. O primeiro grupo será da área ao redor da Austrália, incluindo a Nova Zelândia.

Vamos chamá-lo de grupo um.

GRUPO 1

Melbourne, Austrália

Sydney, Austrália

Perth, Austrália

Auckland, Nova Zelândia

Christchurch, Nova Zelândia

Hamilton, Nova Zelândia

O segundo grupo serão algumas cidades da América do Sul, todas do Hemisfério Sul. Eu menciono isso porque se você for alto o suficiente você vai correr em algumas cidades que não funcionarão.

GRUPO 2

Rio de Janeiro, Brasil

São Paulo, Brasil

Brasília, Brasil

Buenos Aires, Argentina

Lima, Peru

Santiago, Chile

Mais uma vez, existe uma [ligação\[11\]](#) dos recursos com muitos outros aeroportos. Agora esses dois grupos são intercambiáveis como você imagina, então você pode começar ou terminar com um ou dois grupos, os resultados serão os mesmos, e só para torná-lo interessante, vou usar um exemplo ligeiramente diferente que um colega flat Earther fez o trabalho braçal e mostrou que mesmo esses dois grupos não são exclusivos.

Então você pega qualquer coisa do grupo 1 e qualquer coisa do grupo 2 e você obtém algumas distâncias, variando de 6 a 8 mil milhas, aproximadamente. Isso é tudo que eu quero que você faça aqui é colocar essa parte na sua cabeça, percebendo que a rota é torta, porque eles têm que levar em conta a curvatura[12] da terra. Todas essas direções são o que você espera, um tiro certeiro sobre o Oceano Pacífico Sul.



Agora só para provar que não é uma rota exclusiva, ao invés de começar no Rio e desembarcar em Auckland, vou começar do que deveria ser o lado oposto na Cidade do Cabo África do Sul, que é aproximadamente a mesma distância em um globo terrestre, vindo em 7.300 milhas.

Observe no mapa que ainda é um tiro direto através do Oceano Índico, e não cruzando nenhum país. Um caminho fácil.



Eu tento reservar meu voo. Para este exemplo, usamos matemática de viagem, mas você pode usar o que for mais fácil em seu país, como *Price Line*, *Expedia*, *Travelocity*, não fará diferença porque todos estão vinculados ao mesmo sistema. E é aí que tudo dá errado.

Então, na primeira etapa, as companhias aéreas não me mandam para o leste, mas me fazem 4.700 milhas quase para o norte, para Dubai. Ok, talvez estejamos apenas pegando pessoas. Parece um pouco excessivo, mas eu vou com ele. Eu provavelmente estou confortável no meu lugar bebendo vodka tônica...



E de Dubai deve ser um tiro certo para casa em Auckland, certo? Er, não.

Agora eles me mandam para o sudeste para Melbourne, meros 11.300 quilômetros. E então, finalmente, uma terceira etapa de Melbourne para Auckland chegando em cerca de 1600 milhas.

Estou arredondando para cima ou para baixo para facilitar a matemática. Independentemente disso, o total de milhas para este voo é quase o dobro do esperado, chegando a **13.600 milhas**. Além disso, a viagem me levou **37 horas!** Quanto tempo deveria ter levado? Em um 777, cerca de 12.

Agora é aqui que você entra e diz, bem, provavelmente é um incidente isolado, ou alguma coisa estranha de conexão. Você sabe como são as companhias aéreas. Oh não meus amigos, podemos fazer isso o dia todo. Esta mesa de roleta é manipulada e não há como obter um jogo justo!

A primeira parte da pista é a total falta de voos diretos de qualquer lugar deste hemisfério, e é por isso que eu dei várias cidades em cada grupo. E aqui está o buraco da trama para você. Voando de cidades internacionais como Sydney, Rio, Santiago ou qualquer lugar próximo, você não consegue um único voo sem escalas, não importa quanto dinheiro você pague?


Eu tentei fazer isso por uma noite inteira, e era como jogar um jogo de cassino online, um que eu estava perdendo na maioria das vezes. As conexões continuaram chegando

como janelas de spam. Comece em Christchurch, vá para Auckland. Comece em Auckland, vá para Sydney. Comece em Sydney, vá para Dubai, ou Los Angeles, ou outro lugar que não faça sentido. Algumas dessas conexões levaram mais de 50 horas para serem concluídas.

Vá em frente, tente você mesmo. Você pode encontrar um sem parar, mas mesmo assim a estranheza não termina aí, porque a velocidade está errada. Para referência, incluí um guia de velocidade de cruzeiro ideal de um fórum de pilotos comerciais que lista todas as aeronaves internacionais usadas nessas rotas.

Um 777, o avião principal de última geração, projetado para máxima eficiência de combustível, tem uma velocidade de cruzeiro de 640 milhas por hora. 7.400 milhas chega em cerca de 12 horas. Tente encontrar esta rota. Não existe. Não pode. O mais próximo que cheguei foi um voo de 1 conexão com uma escala de 3 horas. O tempo total de voo foi de 20 horas. 20 tire 3 é 17, não 12. E isso pode funcionar se o avião estiver fazendo, digamos, 430 mph, mas não é . Na verdade, a velocidade de cruzeiro mais lenta que encontrei foi um Airbus mais antigo, cerca de 593. Mas tudo isso são apenas números, certo?

É até você abrir o mapa da Terra plana e olhar para os dois pontos mais distantes, que coincidentemente estão em qualquer lugar na Austrália e na maior parte da América do Sul, ou no meu exemplo da África inferior, que você pode ver que não é ocidental. ..



É um jogo de shell, e muito bom nisso. Mantenha as pessoas adivinhando com várias conexões e escalas, pulando de cidade em cidade. As pessoas apenas sentam em seus assentos, tentando dormir. E então isso bate em você, bem, os pilotos saberiam, certo? Eles voam o dia todo todos os dias. Certamente eles teriam descoberto isso agora.

Alguns deles ficariam desconfiados, com certeza. Qualquer navegador decente seria capaz de calcular a velocidade, o consumo de combustível e as conexões estranhas, mas imagine o que eles teriam que entender?!

Primeiro, eles teriam que ignorar o sistema GPS mundial que os leva ao seu destino sem erros. Se você quiser alguma leitura lateral interessante, confira o link sobre a história do [GPS\[13\]](#). E cito, “desenvolvido em 1973 para superar as limitações dos sistemas de navegação anteriores, integrando ideias de vários predecessores, incluindo vários estudos de projeto de engenharia classificados da década de 1960”. Ah, e a propósito, foi criado pelo departamento de defesa, as mesmas pessoas que fecharam a Antártida.

O GPS foi totalmente ativado em 1995, portanto, se você fosse um piloto antes disso, talvez pudesse encontrar uma trilha de migalhas de pão. Depois disso, muito difícil. Além disso, digamos que você descobriu que algo estava errado, para quem exatamente você contaria? A FAA?

Você estaria olhando ao redor e se perguntando por que você foi o único a vê-lo, e depois?! Você dá um salto de fé e vê que todo o sistema de mapas está errado? Nunca vai acontecer! Você também pode dizer a eles que uma espaçonave alienígena seguiu seu avião por 2 horas. Nós sabemos o que acontece

então...

Comece a jogar o casino de tempo de voo por si mesmo, veja as coisas interessantes que você pode descobrir e, enquanto estiver nisso, mostre a qualquer piloto que você conheça, mas não se esqueça de deixar de fora as palavras "**terra plana**", porque isso é louco, certo?

Portanto, faça algumas de suas próprias pesquisas e faça perguntas.

Pista 8

Força Criativa



Esta perspectiva de terra plana dá uma olhada no design do sempre presente “**por quê ?**” ponto de vista; E embora revise alguns dos recursos técnicos do domo já discutidos, tentarei fazê-lo de um ângulo diferente, ou mais especificamente, por que *devo* construí-lo.

Alguém me mencionou recentemente que, embora a cúpula fosse um conceito muito grande, ela tornava o mundo muito menor (como o que o almirante Byrd expressou em uma entrevista todos esses anos atrás). Este alguém também disse que isso os deixou tristes, o que eu entendi, e enquanto eu fazia o que podia para confortar essa pessoa, percebi que poderia ter feito mais, então este capítulo é para as pessoas que olham para este mundo com seus novos olhos e começar a deriva em um estado de melancolia.

Para começar, isso não é prisão, nem vocês são ratos de laboratório, e antes de terminar espero mostrar a vocês uma versão do *porquê*. Para começar, vamos olhar para uma história antiga, que você já deve ter ouvido, envolvendo outro mundo fechado, mais ou menos como o seu. Eu digo “*tipo*

como o seu” porque o design final em que você está sentado agora teve várias revisões em praticamente todos os aspectos, como qualquer projeto. Você tem ideias, vê o que funciona e o que não funciona, e melhora o processo até chegar a algo que, embora nem todos concordem, satisfaça o melhor de todos os critérios.

Um dos primeiros layouts de cúpula envolveu uma raça de pessoas extremamente motivadas pela ambição. Eles não tinham uma palavra para preguiçoso ou medo. Eles absorveram o conhecimento muito rapidamente, incorporando física, eletrônica avançada, engenharia e conduziram sua tecnologia com energia do próprio mundo fechado.

E quando sua tecnologia chegou ao ponto em que a estrutura do domo foi descoberta em sua totalidade, não houve reação de admiração e espanto, eles apenas olharam para cima e semicerraram os olhos para o céu. Eventualmente, esses estrabismos se transformaram em olhares. Ah, eles tinham religião, com certeza, e isso estava ligado às suas vidas diárias, mas para eles, isso não era religião, era um *desafio*, quase como se eles não estivessem tão impressionados.

Difícil de entender certo? Vendo que seu mundo tinha fronteiras, mas em vez de ter medo, sacudindo o punho para o céu com arrogância? Mas foi isso que eles fizeram. Tanta confiança e poder, que quando descobriram onde realmente estavam, uma nova prioridade foi criada.

No início, eles dedicaram canais de transmissão para chamar os construtores de cúpulas, exigir respostas e executá-los dia e noite. Ao final de cada ciclo, as palavras continuavam se repetindo. **Nós sabemos.**

Mas a arrogância diminuiu com a paciência, e suas exigências foram atendidas com silêncio, o que foi tomado como descaramento descarado. Isso alimentou ainda mais a ambição deles.

O povo retirou todos os seus esforços para romper a barreira externa e formou um novo plano. Se os criadores não fossem se submeter, eles construiriam uma ponte e os encontrariam nos portões!

Assim, um edifício foi projetado, mas chamá-lo de “*edifficio*” era chamar as pirâmides de castelo de areia. Foi a maior estrutura já concebida, pelo menos para eles. Deveria ter mais de 30 milhas de largura e centenas de milhas de altura, o suficiente para alcançar o próprio teto da cúpula, onde encontrariam os construtores cara a cara. Eles abandonaram completamente a natureza e deixaram de lado os sistemas ecológicos para atingir seu objetivo.

Eles canibalizaram cadeias de montanhas inteiras, que costumavam admirar e amar, para adquirir a matéria-prima para a estrutura impressionante.

As equipes de trabalho construíram com precisão impecável, e era óbvio que ia dar certo. Uma ponte para a borda do próprio céu. O trabalho só iria parar o tempo suficiente para os poderosos exércitos abaixo olharem para cima e gritarem “VAMOS ATRÁS DE VOCÊ!” tão alto que em um dia claro você pode realmente sentir a cúpula sacudir.

E os criadores, diante de seu primeiro grande desafio, decidiram recomeçar.

E as pessoas foram mudadas, sua linguagem fragmentada para que os construtores não pudessem continuar. A torre foi desmontada, sua tecnologia removida e esquecida, e as pessoas espalhadas.

Um novo grupo foi apresentado à cúpula, dividido de todas as maneiras imagináveis, de modo que a unidade era quase impossível, e tudo desacelerou. As línguas evoluíram e se transformaram em outros dialetos, e as línguas produziram textos que produziram diferentes formas de cultura, e algumas coisas incríveis começaram a acontecer, sendo a mais importante as artes.

Os construtores da cúpula viram a piscina artística se desenvolver em várias formas distintas.

Tudo desenhado, em qualquer meio sobre uma superfície plana, tudo moldado que tomou forma tridimensional, tudo que produziu música, tudo que compõe a forma humana em movimento, e todas as obras escritas.

Quadros, esculturas, música, dança, literatura. AS ARTES. Movida pela paixão, é a própria essência do que há de bom na humanidade. Uma vez que isso foi reconhecido, todos os métodos de cúpula implementados foram para cultivar e aprimorar esse processo. As massas de terra foram ajustadas com geologia e temperatura para suportar todo tipo de terreno com montanhas, rios, oceanos, planícies, florestas, selvas, desertos, tudo isso deslumbrante, tudo isso estimulando a mente humana, nutrindo-a.

E as modificações continuaram, com tons de clima aparentemente intermináveis. O céu foi revisto, uma lua foi adicionada e camadas sobre camadas de estrelas, de modo que um dia, quando as pessoas pudessem ver além de seus olhos, ainda haveria algo novo para ver.

E as artes floresceram, mas houve um custo. As línguas e a divisão de culturas colocaram a população em conflito, e as guerras estavam acontecendo em intervalos regulares. Os construtores da cúpula debateram se o preço era muito alto. Planos foram traçados para fazer mais mudanças, até que perceberam que as artes prosperavam mesmo com os piores conflitos, produzindo graça e beleza apesar de seu mundo em chamas.

Foi maravilhoso e terrível ao mesmo tempo, e o debate fora da barreira continuou a se intensificar até que a maioria se pronunciou e disse: este mundo é uma FORÇA CRIATIVA, e devemos ver aonde isso leva. A barreira deve ser escondido a todo custo.

Assim, o modelo do globo foi colocado na população, e tanto a ciência quanto a religião se adaptaram a ele. O ARTS agarrou-se a isso como uma nova droga, as mentes criativas do mundo explodindo com novos conceitos. Seu universo agora era infinito, e o

regras mudaram. A ciência então levou à ficção científica, que abriu todo o resto.

Livros, fotos, esculturas, dança e música, todos alcançando as profundezas do espaço.

Década após década de possibilidades maravilhosas, elevando-se acima das cinzas que estavam a seus pés.

E não são apenas os artistas, são todos. Você afeta os outros que afetam os outros, que inspiram os outros, que o constroem, pintam, esculpem, cantam, que depois o colocam em um pedestal e o seguram sob a luz e dizem: ESTE É UM PEDAÇO DE QUEM SOMOS. E para cada um deles existem centenas de outros que, por qualquer motivo, não conseguiram expressar as músicas, imagens e histórias que estão em seus cabeças.

A imaginação é muito mais importante do que o conhecimento, porque é ilimitado. É seu escudo, sua espada contra a crueldade das forças destrutivas. Há aqueles que agora vivem no caos, cuja vida está cercada por um pesadelo rodopiante do qual eles pensam que nunca escaparão. Estes são os verdadeiros guerreiros do mundo, e eles são muito mais corajosos do que eu.

Eu sou humilhado por aqueles que mais sofrem. Saiba que as montanhas foram construídas para você, os oceanos foram construídos para você. TUDO ISSO foi construído para você, suas lutas e suas provações pelo fogo.

Pode ser hoje, pode ser amanhã, mas um dia, a cortina se fechará e este palco será atingido, e quando a poeira baixar, não importa onde você esteja agora, você verá o quadro geral e terá novos olhos, e você será mostrado, o que é realmente maravilha.

E enquanto você sai deste magnífico dos teatros, indo em direção ao próximo, minha esperança é que você faça uma pausa, olhe para trás no palco e diga, eu estava realmente nele, você sabe, bem ali no meio das coisas, e foi uma visão para ver. Porque isso

realmente isaellofarid e. Imagine o que vem ao lado de novo illbelik e.

Pista 9

Espetáculo de Magia



Essa perspectiva da Terra plana começou inicialmente como um exercício de resolução de problemas que seria construído na pista 7, também conhecida como ***The Long Haul***, mas depois de alguma pesquisa e um pouco de paciência, evoluiu para algo que garantiu sua própria seção, e um exemplo perfeito de “coisas boas vêm para aqueles quem espera”....

Assim, e-mails e telefonemas estão chegando (quase todos positivos).

Várias pessoas de todo o mundo comentaram sobre as rotas do avião do sul.

Eles disseram que enquanto 95% das longas rotas naquele hemisfério eram conexões, (o que por si só levanta bandeiras vermelhas); havia alguns ininterruptos irritantes que pareciam contradizer a lógica geral.

A questão então colocada para mim foi obviamente: ***"São voos reais?"*** Eles poderiam ser colocados lá para expulsar o grupo da Terra plana? Se fosse um truque, eu poderia imaginar

para fora o que era, e como foi realizado? Aceitei o desafio e comecei minha impressão de Morgan Freeman enquanto ele enfrentava a tripulação de quatro mágicos cavaleiros.

Agora, admito, eu estava cético para começar, porque os vôos iam contra a terceira regra - que ser **a terra plana não tem atalhos**. Apenas um globo tem atalhos. Como na magia, tive que assumir que a regra não estava sendo quebrada, mas apenas “escondida”, ou tendo a *ilusão* de estar sendo quebrada.

Mas primeiro, eu tinha que ver o truque em si. Eu tinha que ver os aviões em questão, e vê-los fazer a rota. Qualquer um pode listar um voo, mas ele **realmente** vai do ponto A ao B? Com a ajuda de várias outras pessoas, isso foi então posto à prova....

Enquanto quase todo mundo com um telefone celular conhece o GPS e como ele pode rastrear as coisas, muitas pessoas não sabem que, embora seja um sistema construído pelos militares, há um aspecto muito público nele. Assim, enquanto seu telefone é rastreado o tempo todo, outras coisas também são, principalmente, todo o tráfego aéreo.

Agora, se você é *militar*, pode ver *aviões militares*. Se você trabalha em uma transportadora de carga como UPS ou FEDEX, pode visualizar os aviões de transporte. O público em geral é principalmente limitado ao *tráfego aéreo comercial*. Isso pode ser visto em vários lugares, e o que eu escolhi foi o *PlaneFinder.net*.

Você pode usar outros como *Flight Aware*, *Flight Radar*, *Flight Tracker*, não faz diferença, porque todos estão vinculados exatamente ao mesmo sistema GPS. Todos esses sites fazem basicamente a mesma coisa. **Acompanhe todos os aviões comerciais do mundo, do início ao fim, em tempo real.**

Então eu passo dia após dia olhando para o mapa global do localizador de aviões, que você vê abaixo. A qualquer momento, está rastreando entre 3 a 7 mil voos que são

a caminho, em qualquer lugar do mundo. Você notará duas cores diferentes para os aviões, vermelho e amarelo. Amarelo significa apenas que há um atraso de 5 minutos no processamento e se aplica apenas aos EUA.



O ponto aqui é provar esses vôos que vão contra a teoria da Terra plana; Preciso observar alguns enquanto cruzam o Pacífico Sul ou os oceanos Índico. A página da web é atualizada automaticamente, mas só para ter certeza, eu fecho e reabro a página a cada 30 minutos ou mais, e espero por um avião oceânico.

E eu espero, e espero, e espero um pouco mais. As horas passam, os dias passam e não há aviões vermelhos para me entreter. E em algum lugar neste processo de mim apenas olhando para esses oceanos vazios, esperando um avião cruzar, algo me ocorre. Você consegue adivinhar o que é? Nada está cruzando esses oceanos. Não sem parar, conexões, conexões múltiplas, **nada**.

Mas isso não é possível certo? Os aviões têm que chegar ao seu destino! Então eu mudo de marcha e apenas observo as costas de qualquer coisa no hemisfério sul, e começo a ver.... Sigo um simples avião saindo do Brasil, a caminho da África do Sul, (o que por sinal não faz parte do argumento do longo curso).

Fica no mar a apenas algumas centenas de quilômetros. Pego algo para beber e, quando volto, acabou! Hmmm.

Só *uma falha* né? Então eu sigo outro, e outro e a mesma coisa acontece de novo e de novo. Quando o avião atinge uma linha imaginária na água, o GPS faz com que ela desapareça. Então um amigo que também está trabalhando neste problema me envia alguns links, que incluí nos recursos[14].

Eu encorajo você a olhar para eles.

A princípio, eles não parecem muito, apenas um registro de voo médio mostrando velocidade, altitude, localização, coisas que você poderia esperar. Em seguida, você rola para baixo até cerca de 3h30 da manhã e o local desaparece e é substituído pela palavra "*aproximado*" ou "*estimado*". Isso continua pelas próximas cinco horas, até que milagrosamente, uma hora antes do pouso, o registro de voo se restabelece, e o sistema GPS mostra o avião em tempo real prestes a chegar ao seu destino!

Então, para ficar claro para aqueles que podem não estar vendo tudo aqui. Os voos estão sendo retirados do GPS e seus dados de voo são desligados e permanecem desligados até que estejam quase no topo do ponto de chegada. E você diz, bem, é assim que o GPS funciona. Bem, não, porque o hemisfério norte tem aviões voando por todo o lado oceanos!

E então você diz que *talvez seja uma coisa localizada do hemisfério sul*. E eu digo, então por que todos os vôos sobre ou perto de terra são perfeitamente rastreados?

Além disso, este é um sistema baseado nos EUA, com americanos voando de férias todos os dias.

Está me dizendo que essas pessoas não serão rastreadas?

Além disso, o ato do desaparecimento do avião está acontecendo não apenas com os oceanos Pacífico Sul e Índico (o que eu esperaria), mas também com o Atlântico Sul, que não faz parte do argumento da Terra plana. Há vários voos que cruzam esse oceano relativamente pequeno entre a América do Sul e a África, e todos os aviões ficam escondidos logo após a decolagem.

Então você diz, qual seria o propósito de esconder essas rotas mais curtas no Atlântico? É por causa de algo que eu não vi imediatamente. Se você ocultar um voo, terá que ocultar todos. Mostrar as rotas de GPS no Atlântico, mas deixando de fora os oceanos Pacífico e Índico, levantaria questões diferentes, então a lógica aqui (apesar de ser muito sorrateira) é boa.

A terceira regra é que a terra plana não tem atalhos. Se você olhar para o mapa Equidistante Azimutal novamente, e olhar de perto, você notará que enquanto os oceanos Pacífico Sul, Atlântico Sul e Índico compõem a parte inferior de um globo, eles formam o anel externo em um modelo plano.

Nesse modelo, não há atalho entre a Austrália e a América do Sul. Se você estiver criando rotas de voo, terá apenas duas opções. Você faz o caminho mais longo, no sentido horário ou anti-horário, e fica no oceano, ou corta a terra no meio. Mas se você corta por terra, você tem que criar conexões, porque em um globo não faria sentido voar por cima dos Estados Unidos para chegar à América do Sul.

Nenhuma dessas escolhas é ideal, então a autoridade chegou a um acordo.

Desative o GPS e perca os aviões para todos os voos oceânicos no hemisfério sul e, em seguida, reative-os assim que o destino for alcançado. Este é apenas um dos comprimentos que eles estão dispostos a usar para impedir que você o veja. Não apenas esconda algumas coisas; esconder *tudo*, para que talvez o assunto não seja abordado.

E alguns voltavam e diziam, *muito bem, você acabou de apontar uma falha no sistema deles e, mais cedo ou mais tarde, eles corrigirão a lacuna*. Hmm talvez. Mas não em breve, eu acho. Lembre-se que isso é uma regra, não uma diretriz. Eles não podem mudar o mapa, então eles têm que trabalhar dentro de suas limitações. Se eles tiverem uma solução melhor, mal posso esperar para ver.

Então faça sua própria pesquisa e faça perguntas, Ah, a propósito, bem-vindo à terra plana e aproveite seu voo.

Pista 10

Escondendo Deus



Como você pode ver pelo título, estou adotando uma abordagem diferente. Eventualmente, eu teria o endereço da pergunta *O que acontece a seguir? Ou o que fazemos agora com as informações em mãos?*

Se você passou pelo guia e pelas primeiras nove pistas, nesse ponto você está comprando o modelo plano ou em cima do muro. Se esta é a primeira pista que você foi por causa do título, eu recomendo que você volte, porque não vamos fazer muito em termos de revisão.

Mas se você ainda está comigo, então você concorda que:

1. O mundo que você aprendeu foi escondido de você, e 2. De uma forma ou de outra, você gostaria de provar isso.

Então, como isso é possível? A autoridade em questão que criou o que você chama

“o globo” está guardando todos os portões. Eles protegem o céu, a borda externa e, mais importante, o sistema educacional que nos mostra desde cedo o que eles QUER que vejamos.

Ninguém lendo isso tem sua própria nave espacial ou programa avançado de foguetes. Ninguém é dono de um quebra-gelo de longa distância. E enquanto alguns de vocês podem ter um avião particular, eu não recomendaria testar uma barreira militar que tecnicamente não existe.

Mas, novamente, você tem que lembrar que esta não é a história de Davi e Golias. O mundo oculto nunca seria sustentável para sempre. À medida que uma civilização evolui, as ferramentas que a autoridade usa como método de controle tornam-se mais vulneráveis. Aprendi muitas coisas sobre sistemas ao longo dos anos, e uma coisa que acho mais interessante é que, à medida que as camadas de força aumentam, maior a chance de que elas possam ser usadas a seu favor.

Mas talvez eu esteja falando em enigmas. Eu deveria resumir o que **pode** ser feito, mostrando a você o que está sendo escondido, o que é *importante* e como isso pode ser divulgado para os outros sem parecer uma pessoa louca.

Para ser claro, e não posso enfatizar isso o suficiente, **NÃO inicie conversas com a palavra FLAT EARTH**. Pense nisso como Clube da Luta. A primeira regra do Flat Club é que você **NÃO** fala sobre o Flat Club. Antes de você começar a acordar e ler todas essas coisas você era como eu, você ria e zombava de tudo que era terra plana. Você pode ter aprendido mais rápido do que outros, mas a reação de 99% das pessoas foi criada no dia em que se sentaram em uma sala de aula e olharam para o globo.

Veja os vídeos. Não apenas o meu, mas outros que estão apresentando ótimos argumentos e fazem as perguntas com as quais as pessoas podem se identificar. eu vou

introduzir três questões muito importantes que você pode usar. Cada uma com uma afirmação que a precede, e cada afirmação é uma motivação para um grupo diferente de pessoas. Se você não se enquadra em um desses três grupos, garanto que conhece pessoas que se enquadram.

A primeira afirmação é esta: **VOCÊ ESTÁ SENDO ESCONDIDO.**

O que quero dizer com isso? Bem, isso remonta à Pista 7 e Pista 9, que falam sobre os voos no hemisfério sul. Se você estiver voando em um avião sobre o hemisfério sul, seu voo **NÃO** está sendo rastreado.

Como isso pode ser usado para descobrir a verdade? É simples, rápido e não custa dinheiro. Não importa em que país você mora, envie uma nota rápida ao seu representante local, estadual ou federal e faça esta pergunta: ***Por que os cidadãos do nosso país estão voando sobre os oceanos sem a REDE DE SEGURANÇA do sistema GPS?***

E lembre-os de que GPS significa GLOBAL, não parcial. Sem GPS, tudo pode acontecer ao seu avião e ninguém sabe onde você está!

E enquanto você está nisso, lembre-os de que o sistema GPS foi construído pelo departamento de defesa dos Estados Unidos, que NUNCA faz nada pequeno. O sistema que está em vigor agora tem o que parece ser ENORMES lacunas deliberadas apenas no hemisfério sul. **Não mencione TERRA PLANA!** Apenas expresse sua preocupação com a SEGURANÇA de você, seus entes queridos e seus concidadãos.

Eles vão voltar para você? Possivelmente. Eles vão te dar uma resposta satisfatória? Sem chance, porque eles só terão o que os militares lhes derem. O que isso fará, no entanto, é criar um burburinho único em certos círculos que pode vir a ser útil mais tarde. Quanto mais políticos ou funcionários de alto escalão você contatar, maior será o ruído. A motivação aqui, (como você pode ver), é **o público em geral interesse.**

A segunda afirmação é esta: A **RIQUEZA ESTÁ ESCONDIDA**.

O que quero dizer com isso, remonta à Pista 2 e todas as outras menções sobre a Antártida. Em 1954 foi anunciado na *televisão nacional* que o continente era apenas milhões de quilômetros de ricos recursos energéticos e, em 1959, foi selado como a Área 51.

Como isso pode ser usado para descobrir a verdade? Ao entrar em contato com qualquer pessoa que você conheça na indústria de petróleo, gás natural ou mineral. Isso significa *Exxon Mobil, British Petroleum, Royal Dutch Shell, Chevron, Conoco Phillips, BHP Billiton, Rio Tinto, Glencore, Anglo American* e muitas outras.

Encontre qualquer pessoa nessas empresas e faça perguntas sobre suas perspectivas na Antártica. Envie-lhes o link para a entrevista do Almirante Byrd [<https://www.youtube.com/watch?v=czW0iRJUH1A>], e pergunte a eles por que, se não há conflitos ambientais em relação ao petróleo, gás ou mineração, por que eles não podem sequer fazer uma petição, mesmo quando os recursos energéticos do mundo estão diminuindo mais a cada dia.

Coloque o som do dinheiro em seus ouvidos. Eles podem não ser capazes de romper as décadas de burocracia à sua frente, mas isso criará um burburinho de um lado diferente: a motivação da ganância e de recursos primitivos implorando para serem colhidos.

E, finalmente, para prefaciar a terceira declaração, preciso agradecer a todas as pessoas que me enviaram pilhas e pilhas de escrituras bíblicas, pedindo-me para parar de dançar em torno do título do modelo plano e chamar a estrutura do que realmente é. E você sabe, eles têm um ponto. Coloquei-me à distância, porque queria alcançar pessoas que estavam fora da fé religiosa, e mesmo fora da

conspirações gerais. Mas para todos os grupos espirituais que me contactaram, posso agora dizer com convicção que:

A terceira afirmação é esta: **ELES ESTÃO ESCONDENDO A DEUS**

Apesar dos rótulos que coloco na estrutura do modelo plano, os nomes mais antigos são dos textos mais antigos, sendo um deles chamado de firmamento. Se o firmamento foi de fato descoberto em 1956, e foi **deliberadamente escondido**, então a autoridade governante não apenas escondeu a estrutura, mas a evidência dos construtores, e por “construtores” quero dizer “criadores”, e com isso quero dizer o que as pessoas definem como DEUS.

Esconder a DEUS pode ser considerado uma das piores ideias de todos os tempos, e se você é uma pessoa de grande ou pequena fé, você tem interesse em qualquer evidência que solidifique e justifique seus anos de serviço dedicado. Se foi encontrada uma estrutura que tinha, para todos os efeitos, a marca da mão de DEUS nela, então a autoridade governante não tem o direito de mantê-la longe de você!

Existem bilhões de pessoas neste mundo que lidaram pessoalmente com o conceito de DEUS, e gostariam de saber com certeza, se essas crenças estão bem colocadas, ou, resumindo - você quer saber o significado da vida? Está lá fora, e foi escondido de você. Sua motivação é clara. Vá aos líderes de sua igreja, sua congregação, e diga a eles que a ciência provavelmente encontrou evidências de DEUS em 1956, e decidiu manter isso em segredo.

Se você conhece pessoas de poder religioso, envie isso escada acima, divulgue e veja o que acontece.

Entre essas três afirmações e perguntas as pessoas vão conversar com as pessoas, que vão conversar com os outros e, eventualmente, chegar a alguém QUE **SABE**.

Este não é um movimento *popular* ou de *base* que leva muito tempo. Porque

o sistema que tem sido usado para moldar e controlar você nos últimos anos foi baseado em VELOCIDADE, e com isso quero dizer **TEMPO REAL**. Basta um único vídeo, um memorando, um denunciante, uma pessoa-chave, e tudo muda, não em meses, semanas ou dias, mas em **HORAS**.

E nessas horas tudo muda, por causa da velocidade. Pessoas de todo o mundo acordam e olham para o céu com novos olhos, e as coisas começam a ficar Melhor.

Uma pessoa - isso é tudo o que é preciso! Uma pessoa para se apresentar e compartilhar o que esteve escondido por tanto tempo. Talvez alguém que esteja cansado de todos os jogos, talvez alguém que tenha passado ano após ano sobrecarregado por um segredo tão pesado. Talvez você, que está lendo agora, que estava procurando um motivo para se apresentar. É isso.

E se você não quer entrar na luz e ser o herói, eu entendo. Mas se você não puder, por qualquer motivo, seja anônimo, compartilhe a mensagem e nos ajude a tornar este mundo melhor, porque ele PODE ser melhor.

Para todos os outros, dê a essa pessoa uma abertura, dê-lhe a oportunidade e dê-lhe o apoio de que precisa para ajudar a recuperar o que resta de nossa civilização, porque precisamos disso agora mais do que nunca.

Continuarei espalhando a palavra enquanto puder, na esperança de que todos que a ouvirem comecem a ver as coisas com novos olhos, e encorajo cada um de vocês a fazer o mesmo, e talvez um dia aprendamos a tratar melhor os outros do que tratamos a nós mesmos.

Pista 11

Almas no sistema



Esta pista analisa o passado recente, ou mais especificamente, uma peça estranha, mas interessante, da tradição da conspiração. O que espero mostrar aqui é um exemplo de como um sistema fechado, uma vez revelado, pode mudar o mundo muito rapidamente e de maneiras que você pode não ter percebido.

Para começar, precisamos voltar um pouco, a um polêmico documentário de 2004 chamado *"Astronauts Gone Wild[15]"*. Para aqueles de vocês que perderam esta pequena joia estranha, o resumo é este: O produtor/diretor Bart Winfield Sibrel, saiu para provar que todos os pousos na lua eram fraudes elaboradas. Para fazer isso, ele organizou entrevistas com os astronautas da Apollo, dando a impressão de que a entrevista era apenas rotina.

Ele então mostrou uma Bíblia e pediu a cada um dos astronautas que jurasse sobre o livro antes do início da entrevista. A entrevista deveria ser uma série de perguntas técnicas detalhadas destinadas a enganar os astronautas. Durante o processo, houve um pouco de tensão e alguns momentos muito desconfortáveis,

incluindo uma briga real!

Agora eu não estou recomendando que ninguém realmente saia e assista a este documentário de uma hora. Para mim, os astronautas tiveram que conviver com essa culpa por muito tempo, e deixá-los sozinhos parece a coisa mais humana a se fazer.

O que me interessou e, além disso, o que despertou meu interesse **na época**, não foram as perguntas sem originalidade que o repórter fez, mas como os astronautas reagiram à própria Bíblia. Nenhum dos pilotos da Apollo colocaria a mão nele e juraria que foi à lua! Na verdade, a maioria tratou o livro como se fosse feito de plutônio. Isso me intrigou por anos, porque ia contra as regras básicas de qualquer encobrimento, uma das quais é **mentir sobre tudo**.

Agora, os pilotos do programa Apollo tinham feito muitas entrevistas ao longo dos anos, muitas televisionadas, e estavam cantando e dançando sem realmente nenhum exemplo de discórdia. Então, por que não apenas passar pelos movimentos novamente. Afinal, é apenas um livro, certo?

As pessoas mentem sob juramento o tempo todo - isso se chama perjúrio. E cada país tem um extenso sistema de leis e punições para lidar com isso. Essas punições não parecem impedir as pessoas de cometer perjúrio, e você pode ler sobre isso quase todos os dias. Além disso, os astronautas não estavam no tribunal. Este era apenas um quarto, (às vezes sua própria casa), então jurar sobre o livro seria, para todos os efeitos, sem sentido.

E isso ficou na minha cabeça por anos, porque não fazia sentido. Por que os astronautas, treinados por um programa de ciências muito grande, teriam medo de apenas colocar a mão no livro e contar mais uma mentira? Bem, para eles, pode ter sido mais do que *apenas um livro* - pode ter sido um símbolo de algo muito maior...

Você vê, para você, para mim e quase todos os outros, um livro sagrado é um símbolo de **fé**, porque o criador ou criadores ainda não foram revelados. Mas se você **SABIA** que os criadores são reais, então o livro se torna algo muito mais tangível, mais relevante e mais sóbrio.

Ou mais precisamente, os astronautas da Apollo teriam entrado no sistema fechado durante seu mandato com a NASA e, ao longo das décadas, esse sistema criou certas verdades para esses homens, uma das quais é que alguém poderia estar observando. Agora, se os construtores/criadores estão realmente observando cada pequena coisa que fazemos pode ser debatido, mas se você tiver provas de que eles são reais, então o pensamento de cada movimento seu sendo examinado é uma possibilidade muito real.

Isso é o que você e eu podemos **suspeitar**, mas não **sentimos**. Os pilotos da Apollo, no entanto, são uma história diferente. Se lhes fosse **mostrado** como o mundo realmente parecia, então sua atitude em relação ao livro ganha um significado totalmente novo. Na verdade, nem precisava ser uma bíblia. Poderia ter sido uma enciclopédia, ou um pedaço de madeira, porque foi a **IDEIA** que os fez parar.

E se você ainda não está entendendo, então vou perguntar diretamente. *Se você realmente visse algumas das obras dos criadores e soubesse que havia uma chance de você estar sendo observado, e havia um scorecard envolvido, você juraria contra isso e mentiria sobre alguma coisa? Você jogaria esses dados e arriscaria? Ou, em outras palavras, todo mundo ficou frustrado com alguma coisa, então olhou para cima e amaldiçoou o céu. Você ainda faria isso se soubesse que um criador estava lá em cima e possivelmente ouvindo?*

É assim que o conhecimento do sistema fechado muda as pessoas. Os astronautas não queriam jogar os dados e mentir, porque havia um medo real de retribuição; e enquanto eles estavam confiantes de que um raio não iria derrubá-los, eles também não iriam abusar da sorte.

E todos nós adotamos a mesma abordagem na vida diária. Todo mundo que dirige passou um semáforo. Sabemos quando vemos o sinal amarelo que está muito longe, então pisamos no acelerador e esperamos o melhor (especialmente se quisermos chegar leve e não estivermos

Mas você pega o mesmo cruzamento e coloca uma câmera de luz vermelha nele, bem, então as coisas mudam, não é? Você bate no acelerador e rola os dados? Sem chance. Você pisa no freio e espera poder parar a tempo, porque está sendo observado. Você pode não ser um motorista modelo em nenhum sentido da palavra, mas você entende esta regra e este lugar, e você não a quebra.

E esse aspecto é o motivo pelo qual estou me esforçando tanto para ver o sistema fechado revelado, porque, como civilização, parecemos ser tão bons quanto o que podemos fazer. Este não é um problema de liberdade; é um problema em fazer a coisa certa. Você sabe que passar o sinal vermelho é uma má ideia. A câmera é um lembrete disso. Imagine todas as coisas que mudariam para melhor se o sistema fechado fosse revelado. Você mentiria para machucar alguém? Você roubaria um banco, cometeria fraude ou desviaria? Você roubaria qualquer coisa, a menos que sua vida dependesse disso?

E enquanto as pessoas ainda ficassem com raiva e brigassem, elas mutilariam umas às outras? Eles matariam? Alguém cometeria assassinato conscientemente? Você intimidaria ou extorquiria as pessoas para obter lucro? Na verdade, sabendo que seu mundo foi criado, você faria ALGUMA COISA maliciosa com alguém?

Se o mundo não é um globo, mas sim fechado, as guerras terminam, os crimes de ódio terminam (talvez não da noite para o dia), mas rapidamente, porque você pode ser, pela primeira vez em sua vida, realmente responsável por suas ações. Você percebe agora que você é uma alma muito real neste sistema fechado, e você tem uma responsabilidade para

seu semelhante, que pode ser resumido em uma regra simples: trate os **outros melhor do que você trata a si mesmo.**

É por isso que é tão importante mostrar o mundo como ele realmente é. É por isso que estou pedindo à própria AUTORIDADE que ABRA A PORTA e deixe esse segredo passar. Você manteve isso ESCONDIDO por muito tempo, e as pessoas que moram aqui com você já passaram por bastante.

Não se trata mais de dinheiro ou poder - trata-se de nossas próprias almas, a essência de quem realmente somos. Riqueza e títulos não definem seu coração. Esconder o mundo inteiro pode ter parecido uma boa ideia na época, mas fomos muito além disso. Você realmente viu nossa casa recentemente? Isso precisa ser corrigido, e precisa ser agora. O povo não esquecerá o engano, mas o perdoará por isso, porque uma verdade como essa os tornará mais nobres, algo que deveríamos ter sido desde o início.

Então faça sua própria pesquisa, e sempre, SEMPRE faça perguntas, porque essa é a única maneira de você encontrar todas as formas da verdade.

Pista 12

Olhos reais



Essa pista cobre um recurso de sistema fechado que para mim a princípio parecia apenas um aspecto necessário do processo - sendo isso o que percebemos com nossos próprios olhos, porque para muitos, essa é a validação de que precisamos. Mas é realmente confiável ver as coisas com nossos olhos? Quanto mais eu olhava para isso, mais se tornava evidente que eles não podem.

De fato, tornou-se óbvio que, como espécie, parecemos ter camadas de fraqueza cognitiva, especialmente quando se trata de percepção óptica, como se fosse construída em nosso próprio código genético. Camadas que naturalmente ajudam coisas como esconder a forma do mundo. Vou mostrar alguns exemplos e, antes que essa pista termine, você saberá por que todos ao seu redor estão perdendo a visão geral e quão raro você é perceber isso.

Por exemplo, o que é esse objeto? É o seu mundo.



Imagem do Dia Terra do Espaço: de earthobservatory.nasa.gov

É aqui que você mora. Você sabe disso tão certo quanto qualquer outra coisa que é dada, como gravidade, temperatura e toque. Mas você não pode tocar ou ver seu mundo, assim, então se eu tirar essa imagem, como você ainda sabe?

Qualquer um que tenha seguido as pistas até agora sabe que na maioria das vezes eu uso apenas alguns slides e uma narrativa, mas alguns dos melhores exemplos ópticos usam ilusões em movimento, então para melhor ou pior, incluirei pequenas seções de vídeo em esta pista para ajudar a levar para casa o ponto. [Seria uma boa ideia assistir a esta pista em vídeo online][16].

Então vamos começar com uma entrada dramática, algo com o qual você possa se identificar. Isto é para todas as perguntas sobre o céu e como as coisas podem ser realizadas. Para isso, tenho que lembrar as pessoas usando um exemplo de show de Truman, onde o diretor, vivendo na estrutura da lua, enfileira o sol. Lembrando que é muito pequeno

sistema fechado. Se o sol, a lua e as estrelas podem ser reproduzidos aqui, imagine o que você poderia fazer com uma cúpula 1000 vezes maior usando tecnologia muito além nosso.

Mas talvez eu esteja me adiantando. Como os ratos da dica 4, devemos começar com algo pequeno, porque as coisas pequenas são fáceis de descobrir, certo? Veja esta bailarina giratória, por exemplo. Se eu disser que ela está girando no pé esquerdo antes de você olhar, então ela gira no pé esquerdo. Se você desviar o olhar e agora eu disser que ela está girando à sua direita, então quando você olhar de novo ela está agora à sua direita, mas tente mudar sua direção olhando diretamente para ela, e isso se torna muito mais difícil.



Eu mudei o gráfico dela? É magia ou feitiçaria? De jeito nenhum. Como a garota é animada dá a sua mente a escolha de como ela está girando, você só precisa de um ponto de partida. Então você diz, bem, isso é uma animação, apenas um truque inteligente. Então eu mostro a você esta imagem estática de um fósforo e sua sombra contra a parede. Nota alguma coisa faltando?

Como a sombra da própria chama? Sua mente quer que esteja lá, mas não está.

Tudo lança uma sombra, certo? Seus olhos querem que a imagem inclua a sombra das chamas, mesmo que a lógica diga que a fonte de luz pura não pode ter uma.

E depois tem o famoso vestido, que na vida real é azul e preto, mas como é fotografado dá à mente humana a opção de vê-lo em ouro e branco. Você sabe que cor é, porque você pode vê-la, mas se outra pessoa vê uma cor completamente diferente, então quem está correto? Se todos na sala

vê preto e você vê ouro, você está errado porque você está em minoria? E o que isso diz sobre possíveis ilusões que podem ser adaptadas a um pequeno grupo de pessoas, ou apenas a você?

Os olhos humanos são fáceis de manipular. Veja este exemplo clássico. Se você olhar para os quatro pontos no centro por 30 segundos, depois se virar e olhar para algo branco, verá uma imagem residual de um homem barbudo, mas esse não é o truque.



É que a imagem residual é colorida, mesmo que você estivesse olhando para algo preto e branco, mostrando que seus olhos podem ser condicionados em um período de tempo relativamente curto.

E falando em preto e branco, vamos ver se você consegue evitar uma simples distração. Assista ao vídeo: <https://www.youtube.com/watch?v=ditQ1BfwlRA> a partir de 5 minutos e 21 segundos. Concentre-se no branco e tente ver quantos passes são feitos pelo time de cor branca. Você pode sintonizar todo o resto e contar o número de passes brancos? Você está confiante de que o número total de passes é 13, e parabéns, você estaria correto, mas isso não era sobre o número de passes, era sobre a maior distração.

Ao seguir o time branco, você estava ignorando o time preto e, além disso,

tudo preto, então você não conseguiu ver o urso preto dançante que estava bem na sua frente. Não se preocupe, eu também não vi da primeira vez, e como você já sabe como se faz, não pode ser enganado de novo, certo? Volte e tente, ainda focando no número de passes, e veja se você consegue pegar o urso. É mais difícil do que você imagina.

[Ainda assistindo o mesmo vídeo acima] - Muitas pessoas vão ver este dragão e pensar que é um efeito gerado por computador.

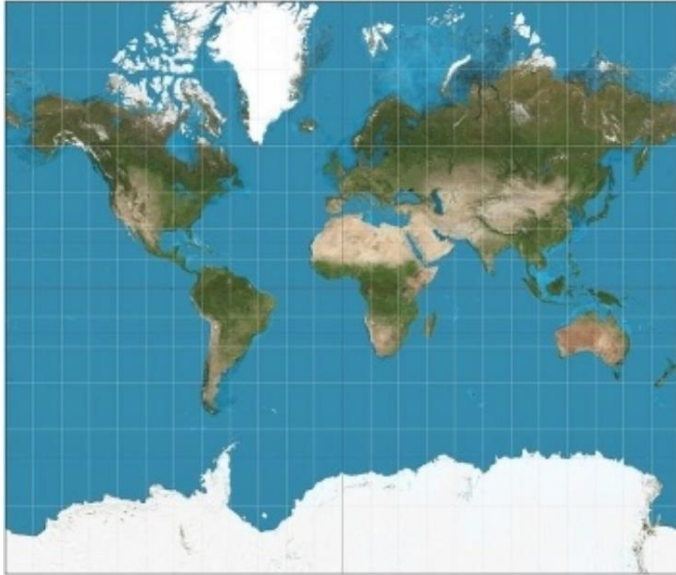


É realmente muito real, mas a ilusão só funciona de certos ângulos. Se você andar muito longe de um jeito ou de outro, você pode ver os bastidores.



Se você não pode ver os bastidores, sua mente não pode sair da ilusão, não importa o quanto você tente.

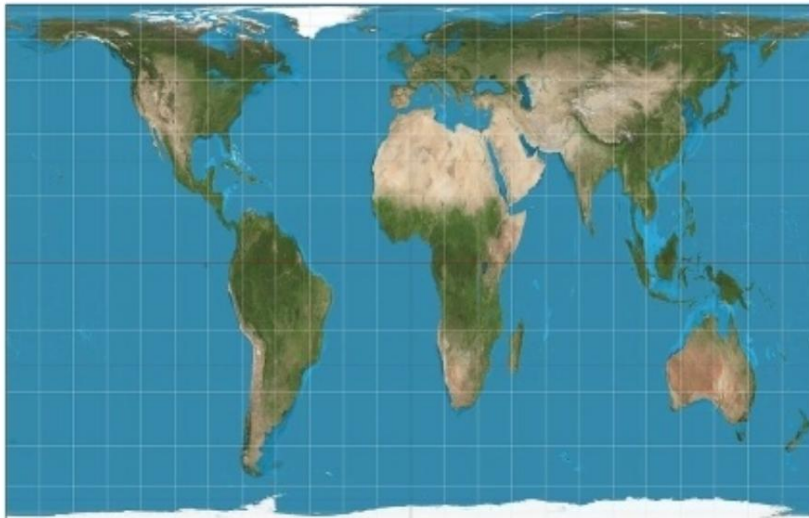
E isso nos leva de volta a algo que não deveria ser um truque, mas é. É chamado de mapa Mercator [17] [abaixo].___



E você diz que não é um engano, é um mapa real. Como você sabe disso?

Porque estava na parede da sua sala de aula? Todos os geógrafos do mundo sabem que este mapa está **muito errado**.

O mapa de perspectiva correto é este, o Gall Peters [abaixo].



Ele mostra os países como eles realmente são em comparação uns com os outros. Isto é o

mapa que deveria estar nas escolas agora, mas a autoridade acha que você ficará mais confortável com o mapa antigo.

Você diz que eles não são muito diferentes, que pelo menos a localização está correta né? Dê uma olhada no tamanho da Europa e onde está a Alemanha.

Assumimos, como muitas coisas, que o que nos é apresentado é a verdade, porque queremos acreditar, e digo isso literalmente. Os seres humanos como espécie são projetados para acreditar no que vêem. Chama-se ***suspensão da descrença***.

Acha que é imune a esse processo de descrença? Por que você se emociona ao assistir a um filme? Você sabe que é um filme, sabe que está assistindo apenas a uma imagem bidimensional na tela. Você já viu os atores muitas vezes em outros filmes e sabe que o processo para fazer o filme levou centenas de pessoas e milhões de dólares para ser criado. Mas se a história for suficientemente convincente, você esquecerá tudo isso, pelo menos por um tempo, e será arrebatado pelo momento.

Mas chega de truques, e a vida real? Sem toda a sutileza de mão e distração, você deve ser capaz de determinar tudo como realmente é, certo?

Não tenha tanta certeza. Já dirigiu um carro no trânsito, parou um pouco e teve aquela sensação horrível de não saber se seu carro estava em movimento ou se o carro ao seu lado estava em movimento? Isso acontece com todos os humanos.

Estudos universitários sobre percepção de movimento têm sido feitos há anos e determinaram que se o movimento era suave o suficiente, os seres humanos não poderiam dizer a diferença entre nosso movimento e o movimento de outros objetos. Isso se aplica a carros, trens, basicamente qualquer veículo em que você esteja, talvez até um tão grande quanto o próprio mundo.

Para ser claro, você não pode realmente dizer se seu carro ou trem está em movimento. Ninguém pode. Isso é

uma suposição. Então agora me diga que você pode sentir seu mundo girando a 1000 milhas por hora, e correndo ao redor do sol a 60 vezes essa velocidade.

Seu mundo não está girando ou avançando - apenas o céu está - e mesmo isso não é real. As estrelas giram, a lua gira, assim como o sol. Tudo isso construído com grande habilidade e precisão, para criar a ilusão de que você está isolado em um vasto universo, para se defender, o que não é o caso.

Ou, em suma, fomos projetados para acreditar, para aceitar as ilusões como realidade, para que um sistema fechado pudesse ser construído ao nosso redor, e pudéssemos viver nele sem o peso do confinamento.

E para aqueles de vocês que ainda não usaram seus olhos reais, aqui está mais um truque. Veja se você consegue resolver.

Olhos reais. Entender. Mentiras reais.

Palavras finais

No momento da redação deste artigo, a série de vídeos Flat Earth Clues tem exatamente um ano de idade. Acordei às 3h30 da manhã de 10 de fevereiro de 2015 com a narrativa na cabeça. É difícil acreditar o quanto aconteceu desde então. Um movimento cresceu, a ciência está se preparando em todas as frentes e, mais do que qualquer outra coisa, as pessoas começaram a fazer suas próprias pesquisas e ainda estão fazendo perguntas.

Todos os dias eu me via olhando para esta Terra Plana com uma nova perspectiva. Uma das perguntas mais interessantes que recebo é: **Agora que meus olhos foram abertos, como me aproximo dos outros?**

Antes de contar qualquer coisa, lembre-se de quanto tempo você levou para entender onde mora agora. Eles também precisarão desse tipo de tempo. A introdução abreviada que agora digo às pessoas é mais ou menos assim:

Antes de você nascer, antes de seus pais, seus avós, antes mesmo de ter uma linhagem familiar - havia a ilusão, o truque, a mentira - de que você vivia em uma pequena pedra giratória, voando pelo espaço.

Você pensou que era verdade, porque as crianças não acreditam em mentiras.

E você cresceu, e ainda era verdade, porque a ciência nunca erra.

Exceto por pequenas coisas como: gasolina com chumbo, tinta com chumbo, DDT, cigarros que não causam câncer e como é o núcleo da terra.

Você sabe que o fogo queima, a água é molhada, deixa cair alguma coisa e ela cai no chão.

Todos nós podemos testar essas coisas. Que forma é o mundo? Isso não é algo que você

sabe, é algo que você *disse*. Simplificando, você só precisa aceitar a palavra deles.

E aí está o verdadeiro cerne do problema; o peso de sua palavra, é realmente sobre confiança. A maioria de nós confia na ciência até certo ponto. Para ser justo, produziu algumas conveniências modernas, como ar condicionado, lâmpadas e telefones inteligentes.

Mas também fez coisas como armas atômicas, gás nervoso e napalm. Não se engane - os maiores avanços da ciência foram em diferentes maneiras de matar uns aos outros.

E se, depois de séculos pregando o globo como um ícone religioso, "os poderes constituídos" descobrissem que na verdade não era uma esfera, mas algo muito diferente? Eles arriscariam desvendar 500 anos de doutrina científica informando o público? Um governo ainda poderia manter sua autoridade se houvesse realmente prova de um poder superior?

Trata-se de provar a Terra Plana, mas mais importante, trata-se de *refutar* o globo, e isso não deveria ser possível, mas há várias grandes questões com as quais a ciência tem dificuldade.

Por que havia apenas uma imagem de mármore azul usada por 43 anos? Onde estão os vídeos da Terra girando do espaço? Os astronautas não podem se virar no espaço com a câmera ligada? Nem por acaso? Os cinturões de radiação de Van Allen são perigosos? Por que o vídeo Orion Trial by Fire existe? Por que o programa do ônibus espacial foi cancelado? Por que a missão a Marte continua sendo adiada? Por que eles estão fechando a ISS (Estação Espacial Internacional)?

Por que o Salmo 19:1 está na lápide de Werner Von Braun? Por que a lua está gerando uma luz que às vezes é 12 graus mais fria que a sombra da lua?

Como isso é possível se está refletindo os raios do sol? E se a lua está gerando sua própria fonte de luz, então o que era aquela coisa cinza escura que pousamos?

sobre?

Podemos enviar fotos cristalinas de Plutão, mas o Sistema de Posicionamento Global não rastreia aviões nos oceanos do sul?

E por que **esse** tópico, comparado a QUALQUER outro (conspiração ou não), deixa as pessoas animadas, com raiva ou com medo? Alguns de vocês estão ficando ansiosos só de ouvir! Por quê? Porque é o maior truque de todos, e todos nós caímos nessa. Você deve estar animado, porque isso vai mudar o mundo. Você deve estar com raiva, porque você foi enganado a vida inteira, e você deve estar um pouco assustado, porque este é um território inexplorado.

Esta é a teoria da Terra Plana - que o mundo é fácil de entender, mais íntimo e muito deliberado. Não aconteceu simplesmente. Foi construído e, mais importante, construído para você. Abra os olhos e sorria. Você nunca esteve sozinho.

Mark Sargent - 10 de fevereiro de 2016

Perguntas frequentes

Respostas a algumas perguntas frequentes

Então, neste momento, você pode ter algumas perguntas, certo? Nos últimos 12 meses, tendo feito literalmente dezenas de entrevistas em várias estações de rádio e com meios de comunicação internacionais, algumas perguntas surgiram com frequência. Para ajudar você e os céticos a navegar pelo mundo da Terra plana, aqui estão as respostas para algumas das perguntas mais comuns.

Nota - se você tiver alguma dúvida importante que não seja abordada aqui, sintonize <http://truthfrequencyradio.com> atualmente às 19:00, horário da costa do Pacífico, EUA e ouça a rádio Strange World e faça sua pergunta lá! Todos os shows do Strange World são postados no canal do YouTube: MarkKSargent.

1. Se você virar a Terra plana, o que você vê?

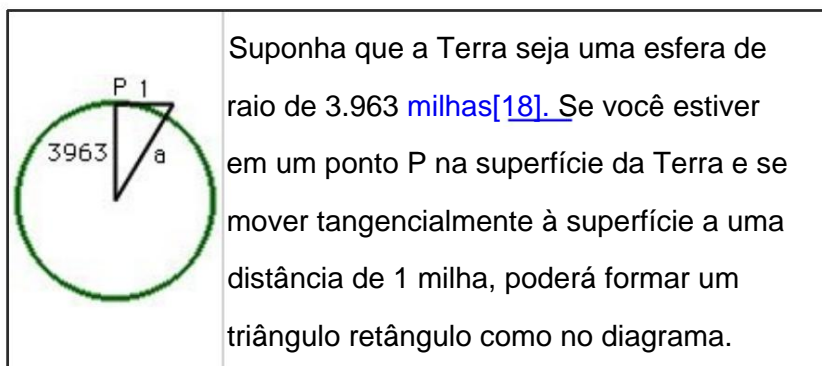
Atualmente, ninguém sabe o que está por baixo do modelo de mundo fechado, mas também não sabemos o que está abaixo do modelo de globo.

Lembre-se de que o buraco mais profundo já perfurado por nossa civilização tem apenas 12 quilômetros e, no entanto, a ciência convencional mostra diagramas detalhados indo até o centro da Terra a 4.000 milhas. Acredito que abaixo de 13 km esteja o maquinário real que opera este maravilhoso sistema em que vivemos. Tudo, desde o sistema de transporte subaquático até as máquinas de magma, estão alojados lá. Talvez até sobreviventes de civilizações anteriores.

2. No modelo de terra plana, como funcionam o sol e a lua? Eles nunca

ir abaixo do horizonte; eles apenas ficam maiores e menores à medida que se aproximam e se afastam. O sol e a lua são radicalmente diferentes no modelo de mundo fechado. O sol não está a 93 milhões de milhas de distância, nem a lua está a 237 mil milhas de distância. Ambos são aproximadamente do mesmo tamanho e giram sobre a superfície do disco como pedaços de um móvel pendurado no berço de uma criança. O sol também é uma fonte de luz direcional, semelhante a um holofote, e a lua é sua própria fonte de luz, como uma luz noturna. Assim, embora tenhamos sido ensinados que o sol cai sobre a curvatura da Terra, na realidade, eles estão apenas se afastando de nós, como um holofote gigante preso a um helicóptero. A lua também é muito interessante com sua fonte de luz. Vários testes foram feitos em 2015 que mostram o luar gerando uma radiação refrigerada, que realmente resfria os objetos. No momento em que este artigo foi escrito, o luar demonstrou esfriar os itens quase 13 graus F, em comparação com os itens na sombra da lua, que é o oposto do que vemos à luz do sol. Procure esses testes no YouTube e veja por si mesmo!

3. Qual é a curvatura da Terra (de acordo com a ciência dominante)?



Usando o teorema de Pitágoras: $a^2 = 3.963^2 + 1^2 = 15.705.370$ e assim $3.963,000126$ milhas. Assim, sua posição é $3963,000126 - 3.963 = 0,000126$ milhas acima da superfície da Terra.

$0,000126$ milhas = $12 * 5.280 * 0,000126 = 7,98$ polegadas. Assim, a superfície da Terra se curva aproximadamente 8 polegadas em uma milha.

A curvatura é de 8 polegadas na primeira milha e aumenta a cada milha ao quadrado.

Então, a 2 milhas é (2x2) x 8 polegadas, (3x3) x 8 polegadas e assim por diante, até atingir 3963 x 3963 x 8 polegadas, ponto em que cai verticalmente no infinito, desde que você acredite no globo.

4. Se a Terra é plana, por que objetos grandes e altos não podem ser vistos a mais de alguns quilômetros de distância? Por que uma pessoa não pode olhar para o Monte Everest ou o Empire State Building através de um telescópio? Por que objetos altos gradualmente caem para trás do horizonte à medida que você se afasta? Por que toda visão termina no horizonte, independentemente das condições climáticas?

Objetos altos podem ser vistos a grandes distâncias agora, especialmente sobre a água, mas há limites para o que o olho humano pode ver através das condições atmosféricas. Atualmente, a tecnologia de lentes de zoom mostrou apenas recentemente que os navios que atravessam o horizonte da água não estão realmente desaparecidos, mas um pouco além do ponto de fuga do olho. Uma vez que o barco desapareça além dos 8 polegadas por milha quadrada [19], ele não deveria voltar com uma lente telescópica melhor, mas volta! Existem muitos vídeos no Youtube sobre isso.

5. Se a Terra é plana, por que sua sombra na Lua durante um eclipse é sempre redonda? Todos os eclipses no modelo de mundo fechado são artificiais, como se estivessem em um planetário, que é realmente o que você está, um planetário gigante combinado com um terrário. Não há Terra entre o sol e a lua, então tudo o que você vê exibido no céu, seja o sol, a lua, as estrelas e os planetas, fazem parte de um fantástico sistema de exibição. A única diferença entre isso e o que construímos para fins educacionais é que o sol e a lua parecem ser objetos tridimensionais separados com suas próprias propriedades, o que faz sentido considerando quanto tempo passamos olhando para eles. Lembre-se que a lua é o objeto mais fotografado de todos os tempos.

6. Se a Terra é plana, como o sol e a lua nascem e se põem? Isto deveria

ser impossível. O sol e a lua não se põem no modelo de mundo fechado, eles apenas se afastam de você, continuando seu círculo muito longo acima do disco. Uma boa representação disso seria o símbolo Ying/Yang usado nas culturas asiáticas. Alguns no movimento acreditam que este símbolo e como ele mostra luz e escuridão acima de um círculo não é um acidente, mas um conhecimento antigo.

7. Se a Terra é plana, como orbitam os satélites? Se não houver satélites, como os serviços de satélite são fornecidos em áreas remotas? (Não diga por antenas terrestres, essas coisas não existem em áreas remotas do ártico ou no meio do oceano). Por que as antenas de satélite só funcionam quando apontadas para um ponto no céu? Quem lhe disse que havia satélites para começar, as mesmas pessoas que lhe mostraram fotos dos Estados Unidos pousando na lua? Eu pessoalmente vasculhei o céu com binóculos de visão noturna por anos e posso dizer com confiança que as luzes que se movem lá não são nós. Eu vou tão longe para dizer que todo o conceito de satélite é parte de uma cobertura para nos impedir de descobrir que não somos os primeiros a alugar este apartamento, por assim dizer, e que resquícios de civilizações mais antigas estão usando tecnologia e operam em altitudes muito acima do tráfego aéreo comercial. Para os serviços de satélite, temos depoimentos recentes de especialistas que afirmam que todas as transmissões de satélite atuais estão usando uma versão modificada do sistema LORAN mais antigo, e que qualquer coisa apontada para o céu está apenas refletindo na própria estrutura, depois redirecionada pelos poderes . Para mais detalhes veja "MOSTRAS DE TESTEMUNHOS" no meu canal do Youtube.

8. Se a Terra é plana, o que a impede de se transformar em uma bola como todos os outros grandes corpos planetários? Por que todos os outros planetas são redondos? Essa pergunta surge toda semana, e as pessoas a fazem por causa de sua programação. Se estamos em um planetário gigante que cria a ilusão de espaço, o que te faz pensar que existe espaço REAL fora disso

Lugar, colocar? Fora dessa estrutura pode haver qualquer coisa, uma sala maior, mundos mais fechados, uma dimensão ilimitada, ou talvez simplesmente água velha. Tudo DENTRO da estrutura é para simular o espaço, a imaginação, e a maior razão de todas: Que não podemos descer, e que não há cerca, e possível SAÍDA.

9. Se não existe gravidade, como afirmam alguns terraplanistas, o que mantém tudo para baixo? O que mantém o sistema solar e a galáxia juntos? (Supondo que os Terraplanistas acreditem nessas coisas)... o que controla o movimento dos corpos celestes através do espaço? O que é gravidade em um modelo de globo? A ciência convencional diz que é por causa da massa, densidade e leis da física. Isso realmente não é diferente no modelo de mundo fechado. Massa e densidade ainda se aplicariam, mas também há espaço para sistemas artificiais serem usados como magnetismo molecular (ímãs que podem puxar qualquer coisa) que usamos em simulações há anos. Isso seria necessário para afetar coisas como as marés, porque neste modelo a lua não é grande o suficiente para afetar os oceanos.

10. Se a Terra é plana, por que certos tipos de sinais de TV/rádio, do tipo que não se propagam bem pela atmosfera ou refletem nas camadas atmosféricas superiores, não penetram além do horizonte... o horizonte calculado à distância seria em uma Terra redonda? Diversos

os sinais não se propagam bem através das camadas atmosféricas, mas outros viajam muito mais longe do que pensávamos ser possível. Um exemplo perfeito seria o radar de feixe de 2 polegadas da Marinha dos EUA, que foi testemunhado para pintar alvos a mais de 60 milhas. Usando a fórmula da curva principal (veja a pergunta 3 acima), esses navios devem estar milhares de pés ABAIXO da curvatura, ou "sobre a colina curva", por assim dizer. Esses sinais não estão refletindo em nenhuma camada, mas são direcionados à linha de visão. Para ouvir depoimentos de militares, visite meu canal no YouTube.

11. Se a Terra é plana, por que uma luz muito brilhante, como um laser, não pode brilhar por centenas ou milhares de quilômetros? Lasers são rotineiramente refletidos na lua a 240.000 milhas de distância. Testes confirmam que a maioria dos lasers científicos se dispersam até 2 pés a cada milha, o que significa que a 240 mil milhas, o feixe teria se espalhado para quase meio milhão de pés. Nesse ritmo, não há mais energia para ter precisão confiável, muito menos energia suficiente para retornar à Terra. Sem mencionar que o refletor lunar é reivindicado pela NASA, os guardiões da estrutura fechada em que você mora.

Pesquise testes de laser da Terra Plana no YouTube e você ficará surpreso com o que encontrará!

12. Se a Terra é plana, por que objetos distantes desaparecem no horizonte?

Eles não, eles apenas atingem o ponto de fuga de sua visão natural. Há algumas ótimas imagens online de barcos que não podem ser vistos a olho nu, mas se tornam visíveis quando o zoom é ativado. Então eles desaparecem além dos limites do zoom, e ainda outra câmera pode readquirir a nave. Isso não é possível com o que nos é dito sobre a curva.

13. Se a Terra é plana, por que todas as fotos dela do espaço parecem

redondas? Essa pergunta parece a mais fácil, mas vai precisar de algumas pesquisas de sua parte para confirmar. De 1972 até julho de 2015, havia exatamente **UMA** foto da Terra cheia de sol. Esta foto foi supostamente tirada durante a viagem de volta da Apollo 17, e nenhuma outra foto foi tirada por 43 anos, por nenhum programa espacial .

Sabemos disso porque o SEGUNDO foi tirado, a casa branca dos EUA twittou sobre isso: <http://ecowatch.com/2015/07/21/obama-blue-marble-photo/>

14. Se a Terra é plana, como ela é disposta? Como você concilia as distâncias de viagem entre pontos nos hemisférios norte e sul,

que não fazem sentido em uma Terra plana? Por que não existe um mapa de uma Terra plana capaz de reconciliar distâncias conhecidas?

Atualmente, a melhor versão do Mapa da Terra Plana é o mapa Equidistante Azimutal, que é visto no Plano da ONU. Embora este mapa pareça mostrar a orientação correta dos continentes, há problemas de escala que ainda estão sendo ajustados. É verdade que os voos do hemisfério sul se tornam mais diretos usando um mapa plano, alguns voos se tornam problemáticos devido à escala.

Existem alguns aspectos no layout do continente que ainda são um mistério, mas a comunidade está trabalhando diligentemente para resolvê-los.

15. Se a Terra é plana, o que causa as estações? *As estações são causadas por uma combinação de sistemas, não apenas pelo sol. No modelo incluso, o sol passa por cima como uma agulha em um toca-discos. À medida que a música continua, a agulha se move em direção ao centro. Desta forma, o sol apenas marca a estação. Sim, o sol emite calor, mas sendo muito menor, não pode gerar tudo o que é necessário para uma mudança completa de estação. Existem dois outros sistemas de estrutura que entram em jogo. Uma delas é a corrente de jato, que neste modelo é apenas um sistema de ar condicionado muito grande, e o transportador subaquático, que circula grandes quantidades de água ao redor do disco. Com estes três, as estações são acomodadas.*

16. Se a Terra é plana, o que causa as marés? *Um ímã molecular maciço controla as marés, um que pode mover a água. Neste modelo a lua não é grande o suficiente para controlar as marés. Também seria ineficiente usar uma força magnética direta de um objeto tão pequeno em uma área que cobre milhões de quilômetros quadrados. Tudo tem que ser controlado de baixo.*

17. Se a Terra é plana, por que estrelas diferentes são vistas nos hemisférios Norte e Sul? Certamente todos deveriam ver as mesmas estrelas? Por que as estrelas se movem exatamente da mesma maneira que fariam se a Terra fosse, em

verdade, uma bola? Porque os criadores ou arquitetos deste lugar queriam fazer exatamente isso, criar a ilusão de um globo. As estrelas não são diferentes. Temos usado a tecnologia de programação para fazer esse tipo de coisa nos últimos 15 anos. Chama-se usar "instâncias" ou a realização de objetos. Ou simplesmente, a criação visual de objetos com base na região. Com ele você pode exibir vários conjuntos de estrelas, dependendo de onde você estiver. Você e seu amigo do outro lado do mundo pensam que estão olhando para a mesma coisa, mas, na verdade, ambos estão vendo sua própria estrela, lua ou planeta personalizado. Pergunte a qualquer jogador, eles confirmarão isso.

18. Se a Terra é plana e não há gravidade, o que impede que sua atmosfera se dissipe no espaço?

A estrutura fechada é pressurizada, razão pela qual muitos no movimento FE preferem o modelo de cúpula em vez de um "convertível". Sem uma cúpula, campo de força, barreira, o vácuo do espaço retiraria o ar que precisamos para respirar.

19. Se a Terra é plana, onde fica a borda? Por que ninguém nunca viu? Por que o oceano não foge?

A borda do mundo é a costa da Antártida, que é muito maior do que nos disseram nos últimos 100 anos. Também tem 200 pés de altura na costa e continua acentuadamente em elevação de até 2 milhas, depois platôs, mais do que alto o suficiente para conter qualquer oceano.

20. Se a Terra é plana, por que viajar em linha reta não leva aviões e navios até a borda? Se você tivesse uma maneira de viajar exatamente em linha reta em qualquer direção, chegaria à costa da Antártida. O problema agora é que seus instrumentos precisam contar com o sistema GPS, que foi criado há 20 anos pelo Departamento de Defesa dos EUA. Esse sistema não permitirá que você voe exatamente em linha reta por tanto tempo. Se você pudesse contorná-lo e chegar à costa da Antártida, teria outras coisas com que se preocupar, como o

militar, e sem marcadores de terra enquanto você continuou...

21. Se a natureza da Terra plana é tão óbvia, por que não existe um único cientista, astrônomo ou pesquisador que reconheça tal coisa? Por
pela mesma razão que os cientistas que o descobriram em 1956 não foram autorizados a Reconheça. Se a ciência estiver errada sobre o conceito que eles pregam há 500 anos, toda a comunidade acadêmica fica de cabeça para baixo e, mais importante, a fé na ciência desmorona enormemente. 99% dos cientistas de hoje podem saber que há um problema com os modelos mundiais atuais e a física, mas quando você atinge esse nível de educação, é quase impossível acreditar em qualquer coisa além das velhas teorias. Esperamos mudar isso. Atualmente recebemos depoimentos de todos os ramos das forças armadas dos EUA e profissionais relacionados a essa teoria. Os cientistas são os próximos.

22. Por que nenhum crente da Terra plana pode fornecer qualquer explicação científica real para seu modelo cosmológico com fatos e números para apoiá-lo? *O ônus da prova não é da comunidade da Terra Plana. Está na ciência convencional, que, depois de um avanço de cinco séculos, deveria ter MONTANHAS de evidências ao seu lado. Um dos pontos fortes do movimento FE é que eles podem rapidamente criar dúvidas na astrofísica, astronomia e, claro, na NASA. É como um processo judicial. Veja todas as coisas propostas por EF que criam dúvidas razoáveis na ciência. Agora me diga quem tem o caso mais forte e por que a FE conseguiu fazer isso em apenas um ano.*

23. Por que não há nenhum crente da Terra plana que possa reivindicar quaisquer credenciais científicas? *A ciência está em apuros, e eles sabem disso. Lembre-se, por quase 500 anos a única "prova" que a ciência tinha para o globo era a matemática. Até que você conseguisse algo alto o suficiente para tirar a foto, como você poderia ter certeza? Podemos acreditar na ciência, o mesmo grupo que nos diz do que o núcleo da Terra (e TODOS os outros planetas) é feito,*

mesmo que tenham perfurado menos de 1%? Nenhum PHD em qualquer ciência física pode mudar de lado sobre isso, a menos que esteja totalmente preparado para cometer suicídio acadêmico. Não é impossível. Alguns dos depoimentos que recebemos até agora são bem educados.

24. A Terra é plana porque há 24 horas de luz solar no Pólo Norte, e nada disso na ponta sul da Argentina ou África do Sul, ou mesmo na Austrália. Mas apenas no Pólo Norte. Como os terraplanistas explicam isso? Não podemos. O sol de 24 horas do Pólo Sul é um mistério. Pode ser um recurso técnico que ainda não vimos. É claro que ajudaria se todas as restrições à Antártida fossem suspensas, para que experimentos objetivos pudessem ser feitos.

25. A terra heliocêntrica não funciona, mas o mundo não é plano, é côncavo! A luz está se dobrando na terra côncava. A luz, e nossa visão se curva mais que a terra, dando a ilusão de um plano plano, ilusão. O horizonte aparecerá como plano porque o horizonte é onde a luz/visão curva encontra o nível dos seus olhos. Ah sim, o argumento côncavo, um primo distante do modelo FE. Na verdade eu não odeio o modelo côncavo, nunca odiei.

No entanto, eles têm um problema MUITO grande com seu modelo, que é que, se o terreno se inclinar, eventualmente veremos paisagens se curvando sobre si mesmas, sem mencionar problemas à noite, vendo cidades verticais no escuro, o que nunca fazemos.

26. Como essa teoria se encaixa com a teoria da terra oca? A teoria da Terra Plana não entra em conflito com a teoria da Terra oca. Os modelos funcionam muito bem juntos. A terra oca é apenas uma região cavernosa abaixo da nossa que outra civilização poderia viver. As entradas ainda funcionariam em torno do modelo FE.

27. **O que a NASA tem a dizer sobre isso?** A NASA está surpreendentemente quieta durante o ano passado em relação à Terra Plana, mas eles revelaram algumas coisas incríveis recentemente. O primeiro foi o mármore azul filmado em junho de 2015, seguido pelo satélite geoestacionário Himiwari que entrou em operação no mesmo mês, seguido pela lua transitando na frente de outro satélite, eventualmente levando a outro satélite lunar liberando uma imagem composta enquanto voava sobre a superfície da lua. Combine isso com uma nova história espacial quase todos os dias, e eu diria que eles estão reagindo fortemente a nós, sem dizer nada.

28. **Uma vez que as pessoas começam a pesquisar isso, elas geralmente ficam convencidas? Vou deixar os números falarem. Em fevereiro de 2015, quando fiz as pistas, você podia digitar "Terra Plana" no YouTube e obter talvez 50.000 acessos relevantes. Se você fez a mesma pesquisa hoje, chega a 4.300.000. A razão é porque este tópico é tão polarizador. Ninguém está em cima do muro. Ou você ama ou odeia. Pelo que eu vi, se você se aprofundar na pesquisa por algumas horas, você fica viciado, e então é como uma bola de gude dentro de uma lata de tinta. Você não pode se livrar dele!**

29. **O que a terra plana não pode explicar? (Qual é o maior argumento dos globalistas?)** Não muito. Na verdade, a única fraqueza que temos agora é a escala do mapa e o sol antártico de 24 horas. Essas duas coisas não são suficientes para superar todas as questões difíceis que a ciência não pode responder.

30. **Existem cartas de baralho illuminati que mencionam a terra plana. Por que esse tópico 'de repente' chegou à internet? Do que eles estão realmente nos distraindo?** Essa é a próxima pergunta que vou focar.

O cartão illuminati Flat Earth foi feito décadas atrás, mas é muito revelador. Parece-me que todo esse conceito é uma configuração para algo ainda maior, se isso for possível. Se o FE for o jab de esquerda, então o gancho de direita deve ser incrível!

Nota - se você tiver alguma dúvida importante que não seja abordada aqui, sintonize o **Strange World** em <http://TruthFrequencyRadio.com> atualmente exibido em uma terça-feira às 19:00, horário da costa do Pacífico, EUA – e faça sua pergunta lá!

E como sempre... **faça sua própria pesquisa!**

RECURSOS

Introdução

O USGS usa um desses mapas, encontre-o.

http://en.wikipedia.org/wiki/List_of_map_projections

Testes nucleares de alta

altitude http://en.wikipedia.org/wiki/High-altitude_nuclear_explosion

A Sociedade da Terra

Plana <http://www.theflatearthsociety.org/cms/>

Definição do Firmamento [http://](http://en.wikipedia.org/wiki/Firmament)

en.wikipedia.org/wiki/Firmament

Tratado de não colonização da

Antártida http://en.wikipedia.org/wiki/Antarctic_Treaty_System

A bandeira das Nações

Unidas http://en.wikipedia.org/wiki/Flag_of_the_United_Nations

Pista Um – O Teatro Vazio

2001, A Space Odyssey, filme de 1968, exibido antes da primeira missão lunar - [https://en.wikipedia.org/wiki/](https://en.wikipedia.org/wiki/2001:_A_Space_Odyssey#Film)

[2001:_A_Space_Odyssey#Film](https://en.wikipedia.org/wiki/2001:_A_Space_Odyssey#Film)

Categoria: Filmes sobre o Programa Apollo.

https://en.wikipedia.org/wiki/Category:Films_about_the_apollo_program

A coisa certa, filme de 1983.

[http://en.wikipedia.org/wiki/The_Right_Stuff_\(filme\)](http://en.wikipedia.org/wiki/The_Right_Stuff_(filme))

Da Terra à Lua série de televisão.

[http://en.wikipedia.org/wiki/From_the_Earth_to_the_Moon_\(TV_miniseries\)](http://en.wikipedia.org/wiki/From_the_Earth_to_the_Moon_(TV_miniseries))

Capricórnio Um filme de 1978.

http://en.wikipedia.org/wiki/Capricorn_One

Documentário da sala 237.

http://en.wikipedia.org/wiki/Room_237

Pista Dois - Almirante Byrd

Entrevista na televisão americana com o almirante Richard Byrd, 1954.

<https://www.youtube.com/watch?v=czW0iRJuH1A>

Antártica, uma terra cheia de segredos.

<http://en.wikipedia.org/wiki/Antarctica>

Operação Highjump, uma operação militar contra um inimigo oculto. http://en.wikipedia.org/wiki/Operation_Highjump

Operação Deep Freeze, a última missão pública à Antártida. http://en.wikipedia.org/wiki/Operation_Deep_Freeze

Almirante Richard R. Byrd. Herói. Explorador. Lenda. http://en.wikipedia.org/wiki/Richard_E._Byrd

Longines Chronoscope, pior nome de programa de televisão de todos os tempos. http://en.wikipedia.org/wiki/Longines_Chronoscope

Pista Três – Criadores de Mapas

USGS, Serviço Geológico dos Estados Unidos.

http://en.wikipedia.org/wiki/United_States_Geological_Survey

Lista de projeções do mapa.

https://en.wikipedia.org/wiki/List_of_map_projections

Bandeira das Nações Unidas.

https://en.wikipedia.org/wiki/Flag_of_the_United_Nations

Wiki TERRA PLANA

http://en.wikipedia.org/wiki/Flat_Earth

Al-Biruni, a origem do mapa AE. <https://en.wikipedia.org/wiki/Al-Biruni>

Al-Biruni (cratera)

[https://en.wikipedia.org/wiki/Al-Biruni_\(cratera\)](https://en.wikipedia.org/wiki/Al-Biruni_(cratera))

Pista Quatro – Praia das Conchas

Cidade Sombria, filme de 1998. [http://en.wikipedia.org/wiki/Dark_City_\(1998_film\)](http://en.wikipedia.org/wiki/Dark_City_(1998_film))

Show de Truman, filme de 1998. https://en.wikipedia.org/wiki/The_Truman_Show

A Vila, filme de 2004. [https://en.wikipedia.org/wiki/The_Village_\(2004_film\)](https://en.wikipedia.org/wiki/The_Village_(2004_film))

Episódio da zona do crepúsculo de 1988, base para o show de Truman. https://en.wikipedia.org/wiki/Special_Service

Fórum do Reddit sobre custo logístico do show de Truman. https://www.reddit.com/r/theydidthemath/comments/1xyfa5/request_how_much_would_it_a

Pista Cinco – Status Quo

O Firmamento. <http://en.wikipedia.org/wiki/Firmament>

Religião. <http://en.wikipedia.org/wiki/Religion>

Richard E. Byrd.

http://en.wikipedia.org/wiki/Richard_E._Byrd

Pista Seis - Percepção de Profundidade

A estranha história do buraco mais profundo do mundo. <http://whenonearth.net/kola-superdeep-borehole—strange-story-worlds-deepest-hole/>

Furo de perfuração super profundo russo: http://en.wikipedia.org/wiki/Kola_Superdeep_Borehole

Furo de perfuração super profundo alemão: http://en.wikipedia.org/wiki/German_Continental_Deep_Drilling_Program

Estrutura científica da terra: http://en.wikipedia.org/wiki/Structure_of_the_Earth

Pista Sete – O Longo Curso

Calculadora de viagens <http://www.timeanddate.com/worldclock/distance.html>

Aeroportos Internacionais Austrália. http://www.infrastructure.gov.au/aviation/international/icao/desig_airports.aspx

Aeroportos Internacionais Nova Zelândia. <http://www.fourcorners.co.nz/new—zealand/international-airports/>

Aeroportos Internacionais América do Sul. https://en.wikipedia.org/wiki/List_of_the_busiest_airports_in_South_America

Velocidades de cruzeiro do avião comercial. <http://www.askcaptainlim.com/flying-the-plane—flying-90/645-what-are-the-cruising-speeds-of-the-Various-airliners.html>

O Sistema GPS.

https://en.wikipedia.org/wiki/Global_Positioning_System

Pista Oito – Força Criativa

World of Warcraft

<http://us.battle.net/wow/en/character/stonemaul/Marksargent/simple>

Pista Nove – Show de Magia

Planefinder.net

<http://planefinder.net/>

Exemplos de logs de
avião. <http://flightaware.com/live/flight/QFA27>

<http://uk.flightaware.com/live/flight/QFA27/history/20150228/0150Z/YSSY/SCEL/tracklog>

<http://uk.flightaware.com/live/flight/LAN800/history/20150227/0315Z/NZAA/SCEL/tracklo>

Pista Onze – Almas no Sistema

Astronauts Gone Wild

https://en.wikipedia.org/wiki/Astronauts_Gone_Wild

Câmera de luz

vermelha https://en.wikipedia.org/wiki/Red_light_camera

Pista Doze – Perceba

Mapas – [Mercator e Gall Peters]

https://en.wikipedia.org/wiki/List_of_map_projections Vídeo

da pista 12 - <https://www.youtube.com/watch?v=ditQ1BfwIRA>

Perguntas frequentes

O Papa e a Terra Plana

<https://youtu.be/KLnNa5KwkJo>

BoB – (Rapper) Flatline song <https://youtu.be/J3Oyad6IG1w>

Conecte-se on-line

'Curta' nossa página no FaceBook: www.facebook.com/FlatEarthCluesBook

ÍNDICE

<i>2001, uma odisseia no espaço</i>	19
911 16	
Mapa AE	37
África	14, 37, 69, 72, 86, 87
aeronave	24, 25, 49, 71
companhias aéreas	69, 70
Al Biruni	38
estrangeiro	73
<i>Estrangeiro</i>	18
Antártica	24, 26, 32, 134
Antártica	11, 14, 16, 23, 24, 25, 27, 28, 31, 32, 39, 49, 73, 94, 95, 135
Apolo	17, 20, 21, 100, 101, 102, 134
Apolo 13	20
artefatos	27, 67
argentinos	56
astronauta	14, 20
astronautas	13, 100, 101, 102
astrônomo	129
astronomia	55, 57
astrofísica	55, 57
<i>atmosfera</i>	11, 125, 128
autoridade	14, 27, 32, 66, 67, 72, 88, 137
australiana	11, 18, 21, 39, 40, 50, 51, 54, 57, 88, 92, 96, 112
Equidistante Azimutal	37, 88
barreira	9, 21, 42, 51, 53, 56, 61, 64, 77, 79, 92
Bélgica	24
acredita	16, 19, 21, 113, 114, 124
biologia	21, 100, 102
bíblica	36
Boogles	2
Brasil	67, 86
ponte	60, 77, 78
budismo	51, 56
construtores	77, 78, 79, 96, 101
o negócio	145
Câmera	14, 103, 138
máquinas fotográficas	14
<i>Capricórnio Um</i>	21, 134
carro	63, 113, 114

teto	49, 55, 59, 60, 63, 77
celestial	59, 124
Chile	25, 27, 32, 67, 146
civilização da	51, 56
igreja do	56, 57, 96
cristianismo	9, 10, 12, 45, 50, 92, 98, 103, 144
Sala de aula	10, 36, 93, 112
carvão	27, 32, 60
<i>Costa à costa</i>	7
código	105
complexo	2, 40
côncavo	131
continente da	7, 14, 15, 17, 21, 99, 144, 145
conspiração	27, 29, 37, 95
Copérnico	9, 52
louco	39, 74, 93
O Criador	7, 36, 51, 101, 102
criadores	51, 77, 78, 96, 101, 102
<i>crists</i> de	130
credibilidade	24
de credenciais	62
curvas	131
ciclo	77
Cúpula de	45, 46, 136
distração de	13, 87
divulgação	16
dimensional	12, 17, 41, 45, 59, 61, 63, 73, 75, 76
de design de	12, 78, 113
negação de	54
dados <i>Dark City</i>	43, 109, 113
	9, 11, 12, 13, 15, 45, 46, 47, 48, 49, 51, 54, 57, 59, 63, 75, 76, 77, 78, 79, 107
Dubai	69, 70, 71
terra	5, 7, 9, 10, 13, 14, 15, 16, 17, 20, 21, 23, 28, 29, 35, 36, 38, 39, 40, 41, 45, 49, 51, 52, 59, 61, 63, 65, 68, 69, 72, 74, 75, 83, 84, 86, 87, 88, 89, 93, 119, 120, 131, 132, 133, 137
eletrônica	122
de borda	28, 45, 46, 49, 54, 78, 92, 129
eclipse	76
Energia	36, 121
do Império	76, 95
empresário	24, 149
inglês	145
Expedições	112
de	32, 96, 97
expedições	24, 25, 30, 32
de evidências na Europa	24, 26, 27, 30, 33
	2
experimentos	41, 62
de despesas facebook	138
Cerca	2
de fax	43, 44, 45, 91

Terraplanistas	51, 96
do firmamento	124
<i>Galáxia</i>	24
congelada	12, 53, 61
da França	52, 124
Gall Peters	37, 112
gás	28, 95, 103
Gênese	51
geografia	105
genética	36
Geológico	35, 135
Globo dos	24, 25, 112
globalistas	133
da Alemanha	9, 10, 16, 18, 50, 52, 54, 61, 63, 69, 80, 84, 88, 92, 93, 104
Deus	45, 57, 91
ouro	108
governo	20, 21, 66
do Google	26, 30, 36, 39, 47, 53, 56
GPS	66, 73, 84, 85, 86, 87, 88, 94, 137
ganância da	10, 106, 124, 128
<i>gravidade</i>	95
hemisfério	37
<i>heliocêntrico</i>	52, 131
da Groenlândia	14, 15, 65, 71, 83, 86, 87, 88, 93, 94
Hinduísmo	51, 56
Fraudes de	11
Hiroshima	99
<i>vazias</i>	23, 132
Hollywood	20, 21
<i>Horizonte do</i>	56
Santo Graal	120, 121, 125, 126, 131
humanos	44, 64, 113
hidrologia	36
gelo	12, 25, 37, 49, 53, 92
icebergs	49, 53, 60
Illuminati	133
ilusão	16, 48, 84, 110, 111, 114, 131
ilusões	107, 108, 114
Imaginação	80
Informações	24
sobre Indiana Jones	7, 30, 32, 36, 91
<i>interiores</i>	28, 62
estação Espacial Internacional	17
Islã	51, 56
Japão	24
Trabalho	16
de JFK	147
Processos	51, 56
de terra do	10, 12, 27, 29, 31, 36, 47, 48, 60, 65, 87, 88, 135
judaísmo	55

limitações	2
de responsabilidade	73, 89
literatura	79
Longines Chronoscope magic	26, 135
84, 108	
<i>magnético</i>	62
mapa	14, 16, 35, 36, 37, 38, 39, 40, 49, 53, 69, 72, 73, 85, 88, 89, 111, 112, 127, 134, 135
missão de mar	21
Marte	18, 19
material	2, 7, 8, 59, 61, 63, 78
matemática	10, 54, 65, 69, 70
Max Malone	14
mídia	37, 54, 119
megaton	11
<i>Men In Black</i>	9
milhas modelo de	9, 27, 28, 32, 46, 48, 49, 53, 59, 60, 62, 63, 64, 68, 69, 70, 71, 77, 86, 95, 114, 121, 125
mineração de	27, 32, 60
minerais fundidos	61, 95
	9, 10, 18, 38, 39, 41, 46, 50, 52, 54, 61, 63, 65, 80, 88, 91, 95, 96, 103, 120, 130
	61, 63
dinheiro	28, 52, 71, 94, 95, 104, 147
monstros	47, 48
lua	13, 14, 19, 20, 21, 38, 50, 59, 79, 99, 100, 107, 114, 120, 122, 125, 134
lua missões	20
montanha	78
montanhas filmes	12, 32, 49, 79, 80
assassinato música	18, 19, 21, 45, 56
	103
	78, 79, 80
	13, 14, 17, 19, 38, 55, 56, 101, 132
navegador da NASA	24, 73
Marinha	25
nazista	25
Nova Zelândia	27, 33, 66, 67, 137
Pólo Norte	24, 29, 30, 31
nuclear	10, 16, 63, 134
oceano	12, 15, 46, 49, 53, 68, 69, 86, 87, 88, 123, 129
óleo	11, 27, 32, 60, 95
Operação <i>"Salto em Altura"</i>	25
Operação Deep Freeze órbita	27, 135
13, 20, 123	
oxigênio	12, 49, 60
Canal do Panamá	31
perjúrio de Pearl	16
Harbor	101
	67
Imagem	149
física do	76
telefone do Peru	13, 14, 15, 20, 24, 81, 106, 108, 126, 147
Fotos	79

pilotos 13, 71, 72, 74, 100, 102
 avião 71, 73, 83, 85, 86, 87, 92, 93, 94, 131, 137, 138
 planeta 21
 população 27, 45, 50, 61, 79, 80
 religião 57, 58, 76, 80
 religioso 56, 96, 97
pesquisador 129
 Richard Byrd 23, 24, 26, 52, 135
 pedra 61, 62, 63
 telhado 50
Sala 237 19, 135
 as regras 80, 100
Satélites 10, 26, 27, 30, 32, 54
 de água 53, 60
 salgada da 60
 Rússia 123
 ciência 13, 20, 27, 31, 36, 52, 56, 57, 80, 97, 101
 ficção científica 20, 80
 cientista científico 31, 35, 50, 130
 38, 129
 segredo 9, 12, 13, 32, 97, 104
 céu 10, 11, 76, 77, 78, 79, 92, 97, 102, 107, 114, 123
 neve 32, 49, 53
 18, 19, 52, 124
 sistema solar solar 18, 52, 124
 América do Sul 14, 67, 72, 87, 88, 137
 Pólo Sul 23, 26, 29, 30
 pólo Sul 25, 31, 32
 12, 13, 14, 17, 18, 19, 21, 54, 55, 63, 80, 124, 126, 128
 espaçonave espacial 20, 73
 girando 9, 52, 107, 108, 114
 Stanley Kubrick 19
Jornada nas Estrelas 18
Guerra das Estrelas 18
 Stephen Hawking 50, 55
 estrutura 59, 60, 62, 63, 76, 77, 78, 95, 96, 107, 137
 Sol 9, 50, 59, 107, 114, 120, 122
 superfície 20, 59, 60, 61, 62, 63, 78
 Suécia 24
 sistema 17, 18, 59, 64, 69, 73, 84, 85, 87, 89, 92, 94, 97, 99, 101, 102, 103, 104, 105, 107, 114,
 144
 tecnologia 10, 19, 73, 77, 92
 de sistemas 10, 12, 45, 48, 50, 59, 60, 63, 76, 78, 107
 Televisão 149
 por telefone 14, 26, 27, 46, 48, 95, 134, 135
 temperatura 12, 49, 59, 60, 61, 63, 79, 106
 A Arca da Aliança 56
As coisas certas 19, 134
A Vila 47, 136
 teoria 7, 9, 10, 23, 86, 132

truques	11, 16, 27, 134
do	84, 108, 109, 111, 114
tratado	113
trolls	16
Truman	46, 47, 48, 49, 53, 107, 136, 144
<i>Show de Truman</i>	46, 136
bandeira da ONU	39
Nações Unidas	16, 38, 39, 54, 134, 135
Estados Unidos	10, 15, 26, 28, 29, 35, 54, 88, 94, 135
universo	80, 114
universidade	55
validação	27, 32
de urânio	105
videogame	21
violência	52
vulcões	61, 62, 63
agua	10, 43, 49, 60, 86
armas	10, 11, 63
Madeira da	24, 36
Wikipédia	102
2ª Guerra Mundial	25
em todo o mundo	16

SOBRE O AUTOR



Crescendo em South Whidbey Island, Washington, Mark K Sargent começou sua carreira jogando jogos de computador profissionalmente em Boulder Colorado. A partir daí, ele passou os próximos 20 anos treinando pessoas em software proprietário. Em 2014, ele examinou o que é sem dúvida a conspiração mais ridícula de todos os tempos, chamada "Teoria da Terra Plana", e através de extensa pesquisa, descobriu que afinal não era tão risível.

No início de 2015, ele lançou uma série de vídeos no YouTube intitulados "Flat Earth Clues", que investiga a possibilidade de nossa civilização humana estar realmente dentro de um "show de Truman" como um sistema fechado, e como ele está escondido do público desde 1956. Existe um aplicativo Flat Earth Clues no Android e no iPhone. Mark é um preparador. Se ele tivesse que escolher um lema seria "Esperar pelo melhor. Prepare-se para o pior."

Você pode entrar em contato

com o autor: E-mail:

msargent23@comcast.net Telefone:

303-494-6631 Canal do YouTube: [www.YouTube.com/](http://www.YouTube.com/MarkKSargent)

[MarkKSargent](http://www.EnclosedWorld.com) Site: www.EnclosedWorld.com Envie cookies

e cartas de fãs para: 2410 James Place #502 Langley, WA

98260

SOBRE O EDITOR-CHEFE



A autora serial Lisa Newton é uma teórica da conspiração confessa que gosta de ler, escrever e planejar. Em seu tempo livre, Lisa gosta de viajar, fazer ioga, dançar salsa, aprender idiomas e manifestar suas ordens cósmicas.

Uma forte defensora das mulheres nos negócios e nas pessoas empreendedoras, Lisa é embaixadora da Empreendedora Mulher (a campanha do Reino Unido para dar às mulheres confiança e ambição para serem empreendedoras - ter ideias e fazê-las acontecer). Ela possui uma licenciatura de primeira classe em Contabilidade com Marketing e um Mestrado em Gestão de Investimentos. Ela é membro do ICB e da AAT.

Lisa é uma empreendedora em série e detém várias diretorias em vários setores, incluindo telecomunicações, software e finanças. Ela ganhou vários prêmios em negócios, incluindo em 2015 o prêmio AI (Accountancy International).

Lisa apoia a instituição de caridade The MS Society. Palestrante, consultora e ávida networker, Lisa gosta de conhecer pessoas e trabalhar em projetos com pessoas que pensam como você. Mais sobre o Editor-Chefe pode ser encontrado em:

www.LisaNewton.co.uk



SOBRE O ILUSTRADOR



Rosie Brooks nasceu em Londres. Ganhar um concurso de pôsteres da BBC Blue Peter na escola lançou uma carreira e ela logo começou a assumir comissões profissionais, inclusive para Comic Relief, enquanto ainda estava na escola.

Rosie estudou música na Universidade de Durham, desenhando rótulos de vinhos e portos para sua faculdade e, em seguida, completou um

mestrado em ilustração de livros infantis na Ruskin School of Art, Cambridge, onde foi pré-seleccionada para o Macmillan Children's Book Prize.

Desde que se tornou cartunista e ilustradora freelance, Rosie trabalhou para construir uma longa lista de créditos internacionais. Seus clientes variaram de Sir Paul McCartney ao Ministério da Educação do Chile, A Suit that Fits (que a pagou em um guarda-roupa de itens feitos sob medida bastante divinos), WaterAid, Ogilvy, M&C Saatchi, Pearson Education e muitos, muitos mais . Apoiado pelo UKTI Rosie expõe todos os anos na Feira do Livro Infantil de Bolonha e contribui regularmente para os eventos da Campanha para o Grande Sorteio do Desenho.

Mais sobre o Ilustrador pode ser encontrado em: www.RosieBrooks.com

Você pode entrar em contato com


o ilustrador: E-mail:

rosie.brooks@gmail.com Twitter: [https://twitter.com/](https://twitter.com/rosiebrookspics)

[rosiebrookspics](https://twitter.com/rosiebrookspics) Facebook: www.facebook.com/rosiebrooksiillustrator

OUTROS LIVROS (QUE PODEM SER DE INTERESSE)

Ordenação Cósmica com Vision Boards



Você já escreveu longas listas que parecem acumular poeira? Farto de 'desejar' e 'esperar' e não realmente 'ter'? Ainda esperando o emprego dos sonhos? Combinação perfeita? Mais dinheiro? Autor Lisa Newton pode mostrar como uma imagem fala 1000 palavras. Não apenas para você, mas para o cosmos (que está sempre de prontidão, pronto para entregar!) Permita que a vibração do pensamento e a visualização o alinhe com o que você deseja. Newton pode te ensinar como fazer um Vision board, fazer seu pedido e deixar o recebimento entrar. Mas cuidado com o que você pede, pois você pode conseguir!

Autor: Lisa Newton.

Primeira publicação: 2013

ISBN: 978-14921 13607

Formulário de pedido

Para encomendar qualquer um destes livros, por favor preencha o formulário abaixo

Nº de cópia	Título	Preço	Total
	<i>Cosmic Ordering</i>		
	<i>With Quadros de visão</i>	£ 7,99	
	<i>Pistas da Terra Plana</i>	£ 8,95	
	Para P&P adicione £2,50 para o primeiro livro, £1 por cada livro adicional		
	TOTAL GERAL		£


Nome: _____

Endereço: _____

_____ Código postal: _____

Tel. Diurno N°/E-mail: _____

(Em caso de consulta)



AUDIOBOOK – NOTA: a versão em áudio deste livro é disponível em www.iTunes.com & www.Audible.com

'Curta' o livro no Facebook: <https://www.facebook.com/FlatEarthCluesBook>

A página do livro Pistas da Terra Plana no site da editora:
<http://www.booglez.com/product/flaearth-clues/>

Quatro formas de pagamento:

1. Telefone para o Booglez Hotline em **020 3371 8894**. Recepcionistas estão lá 24 horas por dia, 7 dias por semana. E deixe uma mensagem com eles 'eu gostaria de pedir' e nós ligamos de volta. Por favor, tenha o seu cartão (de débito ou cartão de crédito à mão).

2. Anexo um cheque nominal à **Booglez** por £

3. Por favor, envie um pagamento **via paypal** para info@booglez.com (ou apenas envie-nos um e-mail e solicite um pedido de pagamento)

4. Por favor, carregue meu Visa MasterCard Amex Maestro (emissão nº _____)

Número do cartão: __

Data de validade: /

Data de início: /

Últimos três dígitos no verso do cartão: _____

Assinatura: _____

Por favor, devolva os formulários para: (Fotocópias aceitáveis)

**Departamento de mala direta, Booglez Books, 5º andar, 230
City Road, Londres, Inglaterra EC1V 2TT, Reino Unido
Informações para: info@booglez.com**

A Booglez (diretamente ou por meio de seus agentes) pode enviar por correio, e-mail ou telefone para você sobre promoções ou produtos.

Marque a caixa se você não quiser isso de nós

www.Booglez.com

[1] Documentário da Sala 237 - http://en.wikipedia.org/wiki/Room_237

[2] Capricorn One filme de 1978 - http://en.wikipedia.org/wiki/Capricorn_One [3]

Entrevista na televisão americana com o almirante Richard Byrd, 1954 - <https://www.youtube.com/watch?v=czW0iRJuH1A>

[4] https://en.wikipedia.org/wiki/List_of_map_projections [5] h

[https://en.wikipedia.org/wiki/List_of_map_projections#/media/](https://en.wikipedia.org/wiki/List_of_map_projections#/media/File:Azimuthal_equidistant_projection_SW.jpg)

[File:Azimuthal_equidistant_projection_SW.jpg](https://en.wikipedia.org/wiki/List_of_map_projections#/media/File:Azimuthal_equidistant_projection_SW.jpg)

[6] https://en.wikipedia.org/wiki/Flag_of_the_United_Nations

[7] [http://en.wikipedia.org/wiki/Dark_City_\(1998_film\)](http://en.wikipedia.org/wiki/Dark_City_(1998_film)) [8]

https://en.wikipedia.org/wiki/The_Truman_Show [9] [https://](https://en.wikipedia.org/wiki/The_Village_(2004_film))

[en.wikipedia.org/wiki/ The_Village_\(2004_film\)](https://en.wikipedia.org/wiki/The_Village_(2004_film)) [10] [https://](https://en.wikipedia.org/wiki/Structure_of_the_Earth)

en.wikipedia.org/wiki/Structure_of_the_Earth [11] [https://](https://planefinder.net/)

planefinder.net/ [12] A curvatura da Terra é de aproximadamente

8" por milha. Veja este cálculo no FAQ – (pergunta 3) [13] [https://en.wikipedia.org/wiki/](https://en.wikipedia.org/wiki/Global_Positioning_System)

[Global_Positioning_System](https://en.wikipedia.org/wiki/Global_Positioning_System) [14] [http://uk.flightaware.com/live/flight/QFA27/history/20150228/0150Z/](http://uk.flightaware.com/live/flight/QFA27/history/20150228/0150Z/YSSY/SCEL/tracklog)

[YSSY/SCEL/tracklog](http://uk.flightaware.com/live/flight/QFA27/history/20150228/0150Z/YSSY/SCEL/tracklog) [15] https://en.wikipedia.org/wiki/Astronauts_Gone_Wild

[16] <https://www.youtube.com/watch?v=ditQ1BfwIRA> – Pista 12 (vídeo)

[17] https://en.wikipedia.org/wiki/List_of_map_projections [18] Modelos

da Figura da Terra - https://en.wikipedia.org/wiki/Figure_of_the_Earth [19] 8" por

milha quadrada – cálculo na questão 3 do FAQ